


GUIJO DE GRANADILLA



- 1 - Ayuntamiento
- 2 - Villa de Granadilla
- 3 - Pantano Gabriel y Galán
- 4 - Iglesia de San Andrés
- 5 - Ermita del Cristu Benditu
- 6 - Ermita de Santa Ana
- 7 - Casa Museo
- 8 - Ayuntamiento
- 9 - Piscina Municipal
- 10 - Busto de Gabriel y Galán

“Guijo, el Pueblo de Gabriel y Galán”

CÓMO LLEGAR

El término municipal de Guijo de Granadilla, situado al norte de la provincia de Cáceres, en la comarca de Tierras de Granadilla, se encuentra en plena depresión del río Alagón, en un entorno rodeado por dehesas de encinas, alcornoques y matorral, predominando las jaras y el cantueso.

La ciudad más cercana es Plasencia y está muy próxima a las Comarcas de Las Hurdes, el Valle del Ambroz y el Valle del Jerte. En el entorno de Guijo se encuentran: las ruinas romanas de Cáparra, el Pantano de Gabriel y Galán y las Fuentes de Zurraramandana, Salgaero y Santa María. Se puede acceder a esta localidad por la Autovía de la Plata o A-66 hasta Plasencia, donde nos desviamos por la carretera comarcal de Guijo de Granadilla y embalse de Gabriel y Galán.



ATRATIVOS TURÍSTICOS

Iglesia Parroquial de San Andrés:



Su construcción comienza en el siglo XVI y termina hacia 1693. Las dos portadas de acceso, una al sur y otra al oeste, son de medio punto y estilo herreriano, construidas entre los siglos XVI y XVII. En su interior destaca la pila bautismal, las tallas de San Antonio, San Andrés y la Virgen de Hojaranzo y el retablo mayor, del año 1641, compuesto de dos cuerpos y cinco calles.

Ermita de Santa Ana.

Construida en el siglo XV y reedificada en 1782, aportando elementos de un sencillo estilo barroco.

Ermita del “Cristu Benditu”.

Del siglo XVI y ampliada en siglos posteriores, sus muros son de cantería granítica. En el interior de la misma hay una talla de madera de Cristo Crucificado.



Ciudad Romana de Cáparra.

El elemento más original y representativo de la antigua ciudad romana de Cáparra es, sin duda, su arco cuadrifronte, levantado en tiempos flavios o, todo lo más, trajaneos (fines del siglo I d.d.C.). Así lo demuestra el análisis de sus elementos decorativos y, principalmente, la documentación epigráfica. Los arcos triunfales se levantaban por los romanos para conmemorar o definir un espacio; este es el caso del Arco de Cáparra, alzado en medio de la ciudad al modo de los tetráptilos helenísticos, en pleno trazado de la Vía de la Plata. Cuatro robustos pilares de granito soportan una bóveda de arista sobre la que descansa el ático, de hormigón y revestimiento de sillares. Fue obra de un personaje señalado de la localidad que desempeñó los más altos cargos municipales. Él, junto a familiares, aparecían representados, en pie o a caballo, en los lados principales del arco. Por tanto, lo que hoy observamos son los elementos internos de una construcción más escenográfica y compleja.



CÁCERES
RESERVA DE LA BIOSFERA
NOVA TERRA
CÁCERES
La variedad de nuestros paisajes y monumentos

oír
los sonidos de una naturaleza en estado puro

y
de gustar
la calidad de nuestros productos y denominaciones de origen

PALACIO DE CARVAJAL - C/ Amargura 1 10003 Cáceres Tfno:+34 927 255 597 Fax: +34 927 255 467
www.turismocaceres.org



FIESTAS Y TRADICIONES

Romería de San Marcos:
Último sábado de abril. Esta fiesta nace para celebrar el encuentro entre los hombres que trabajaban en el campo. El sacerdote les confesaba y se sorteaba la esquela de las ovejas. En la actualidad, en este día se festeja la reunión de las familias que emigraron de Guijo.

Festividad de Santa Ana:
Del 26 al 28 de julio, aproximadamente. Se celebran las verbenas populares.

Festividad de “El Cristu Benditu”:
El 14 de septiembre. De marcada tradición religiosa, esta fiesta coincidía con el final de las labores de trilla y la cosecha de cereales. El Cristo, una talla del siglo XVI, sale en procesión por las calles de la localidad. El poeta Gabriel y Galán se dio a conocer con un poema dedicado al “Cristu Benditu”.

ACTIVIDADES CULTURALES

Día de Exaltación de la Poesía. El segundo domingo de mayo, se da a conocer el ganador del Premio de Poesía “Gabriel y Galán”, certamen que cuenta con más de veinte ediciones. Este día va precedido de una semana cultural, en la que se celebran conferencias, recitales, exposiciones, etc.

ARTESANÍA

Destacan las obras de cantería de Carlos Pérez, algunas de las cuales se pueden ver en la Casa de Cultura.

GASTRONOMÍA

Destacan las migas de pastor, un plato que aprovecha el pan sobrante de días anteriores. Se elaboran con ajo y pimiento frito en aceite de oliva y acompañadas con torreznos, sardinas, café, etc. Las perrunitas son un dulce que se elabora con manteca, azúcar, huevos, harina, aguardiente y canela.



MUSEOS

Casa-Museo Gabriel y Galán.
Plaza de España, 12. En esta casa vivió y creó su obra el genial poeta. Sus restos descansan en el Cementerio Municipal de Guijo. El Museo puede visitarse todo el año. Abre todos los días de la semana. Contactar con el Ayuntamiento.

Centro de Interpretación de Trasierra-Tierras de Granadilla.
En el Poblado del Pantano Gabriel y Galán.
Entrada gratuita.
Teléfono: 927 439 476
Horario: Martes a Jueves, 9:00 -14:00 Horas
Viernes y Sábados: 10:00 - 14:00 y 16:00-18:00 Horas
Domingos, 10:00-15:00 horas
Lunes y festivos, cerrado

Centro de Interpretación de la Ciudad Romana de Cáparra.
N-630 cruce con Villar de Plasencia (dirección Guijo de Granadilla).
Entrada gratuita.
Teléfono: 927 017 976 Fax: 927 017 977
Horario: Martes a sábado, 10:00-14:00 y 17:00-19:00 horas
Domingos, 10:00-14:00 horas
Lunes y festivos, cerrado

TELÉFONOS DE INTERÉS

Ayuntamiento..... Tel: 927 43 90 82
Casa de la Cultura..... Tel: 927 43 97 00
Centro de Salud..... Tel: 927 43 92 91
Farmacia..... Tel: 927 43 95 26

DÓNDE DORMIR


Casa Rural “El Labriego”. C/ Pizarro, 9. Tel: 927 43 90 59 / 610 39 26 56



DÓNDE COMER

Bar-Restaurante “Gabriel y Galán”.
Poblado Pantano Gabriel y Galán, s/n..... Tel: 927 43 95 77

Tapas típicas:
Bar “Santa Ana”. C/ Constitución, 34..... Tel: 927 43 90 26
Bar “Las Acacias”. C/ Constitución, 33..... Tel: 927 43 92 06
Bar “Apache” C/ Constitución, 38..... Tel: 927 43 95 17
Hogar del Pensionista. C/ Gabriel y Galán, 2.



RUTAS DE SENDERISMO

Ruta de Guijo a Cáparra.
Distancia total 27 Km. Tiempo empleado, 7 horas aproximadamente. Dificultad media-alta. Época recomendada: primavera, otoño, invierno. Puede realizarse también en bicicleta, a pie o a caballo.
Ruta circular que tiene su origen en Guijo, llega a la ciudad romana de Cáparra siguiendo un tramo de la Vía de La Plata y regresa, de nuevo, a Guijo. Durante el recorrido puede disfrutarse de un paisaje de olivar y dehesa.





Tierras de Granadilla

COMARCAS CACEREÑAS



Culebrera europea
Circus gallicus



Tejo
Taxus baccata



Nutria
Lutra lutra



Encina
Quercus ilex subsp. ballota



Grulla común
Grus grus



Arco romano de Cáparra. Vía de la Plata
Oliva de Plasencia



Navegación a vela
Embalse de Gabriel y Galán



Roble melojo
Quercus pyrenaica



Conjunto histórico-artístico de Granadilla



Aceite de oliva
Manzanilla cacereña



Conjunto Histórico-artístico



Museo



Mirador



Árboles Singulares



Monumento Histórico-artístico



Piscina natural



Gasolinera



Barbo
Barbus comiza



Paisaje desde una de las colas del embalse de Gabriel y Galán

Realización: ANTONIO GRAJEROS - Fotos: JUAN LUIS CASTAÑO - Cáceres