

Comarca de Trasierra Tierras de Granadilla

Comarca
de Trasierra
Tierras de
Granadilla



Granadilla

Extremadura




*Mancomunidad Trasierra
Tierras de Granadilla*

PRODER



UNION EUROPEA



*Mancomunidad de Trasierra
Tierras de Granadilla*





La Mancomunidad la componen quince municipios: Abigal, Cabezabellosa, Cerezo, La Granja, Guijo de Granadilla, Jarilla, Marchagaz, Mobedas de Granadilla, Oliva de Plasencia, Palomero, La Pesga, Santa Cruz de Paniagua, Santibañez el Bajo, Villar de Plasencia y Zarza de Granadilla, todos ellos distintos, pero con el mismo denominador común, el tipismo, lo acogedor de sus gentes y espacios donde la sociedad del siglo XXI todavía no ha hecho mella y la gran cantidad de restos históricos desplegados por sus tierras.




La comarca de Trasierra y Tierras de Granadilla se encuentra situada al noroeste de la Provincia de Cáceres. En esta publicación vamos a intentar recorrer con sencillez esta tierra con historia.

Los paisajes, restos históricos, fauna, gastronomía hacen de La Mancomunidad Trasierra y Tierras de Granadilla un lugar donde poder disfrutar de una tierra con historia.



Debemos destacar como punto de interés la urbe romana de Cáparra, segunda ciudad romana más importante de la Lusitania Imperial, en la cual destacan sus restos del Foro, Termas, el Anfiteatro y sobre todo "EL ARCO" único en Europa por su estructura cuadriforme. En breve se inaugurará un centro de interpretación que completará la información de estas ruinas romanas.



Granadilla enclave singular de origen almohade en plena reconstrucción es una pequeña villa con una belleza paisajística inigualable, torres, murallas y como fondo integrado el embalse de Gabriel y Galán hacen de este pequeño pueblo un lugar de gran interés.



Extremadura




*Mancomunidad Trasierra
Tierras de Granadilla*

PRODER



UNION EUROPEA



*Mancomunidad de Trasierra
Tierras de Granadilla*





La Mancomunidad la componen quince municipios: Abigal, Cabezabellosa, Cerezo, La Granja, Guijo de Granadilla, Jarilla, Marchagaz, Mobedas de Granadilla, Oliva de Plasencia, Palomero, La Pesga, Santa Cruz de Paniagua, Santibañez el Bajo, Villar de Plasencia y Zarza de Granadilla, todos ellos distintos, pero con el mismo denominador común, el tipismo, lo acogedor de sus gentes y espacios donde la sociedad del siglo XXI todavía no ha hecho mella y la gran cantidad de restos históricos desplegados por sus tierras.



La comarca de Trasierra y Tierras de Granadilla se encuentra situada al noroeste de la Provincia de Cáceres. En esta publicación vamos a intentar recorrer con sencillez esta tierra con historia.

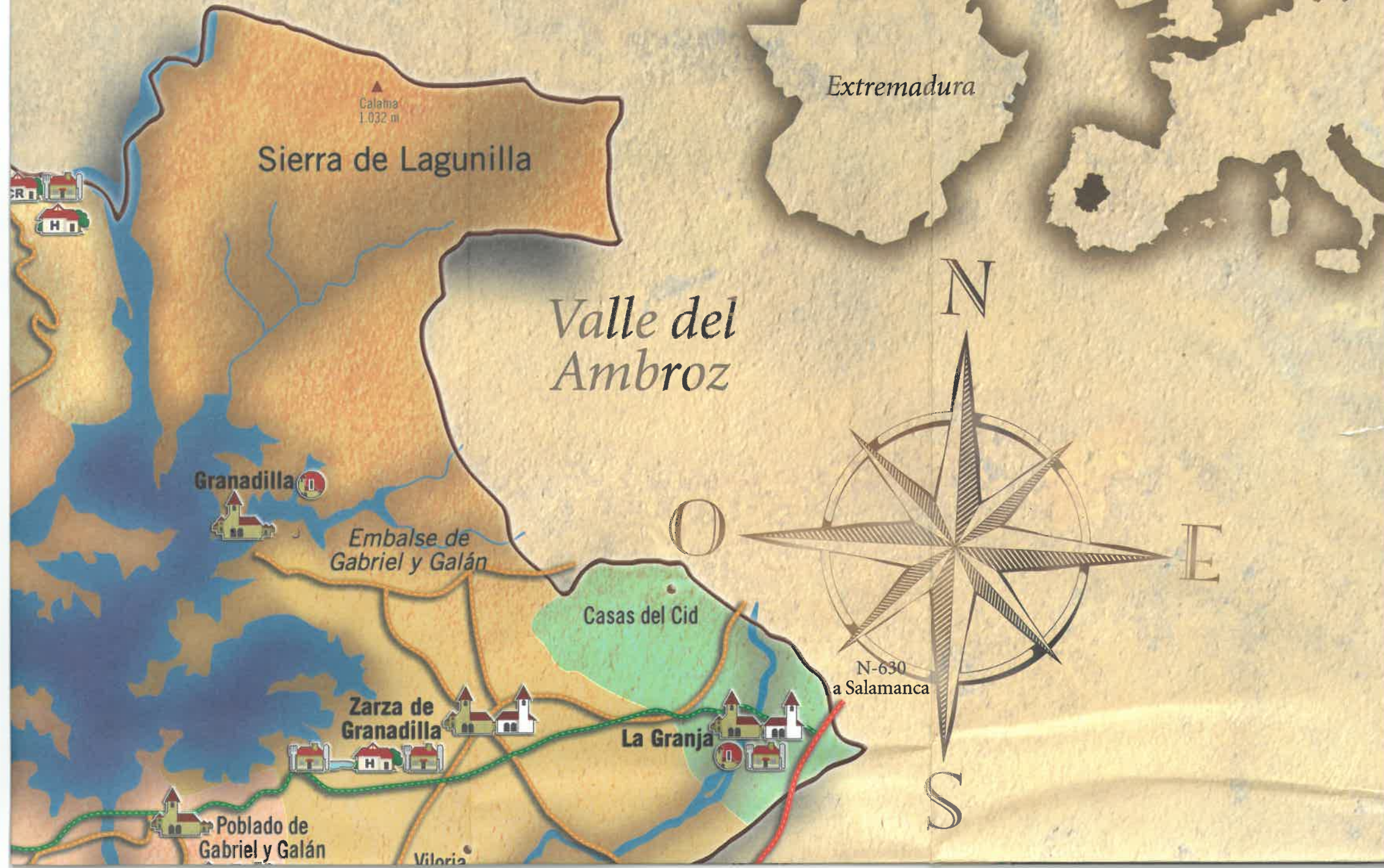
Los paisajes, restos históricos, fauna, gastronomía hacen de La Mancomunidad Trasierra y Tierras de Granadilla un lugar donde poder disfrutar de una tierra con historia.

Comarca
de Trasierra
Tierras de
Granadilla

Las Hurdes



Salamanca



Extremadura

Sierra de Lagunilla

Valle del Ambroz

Granadilla

Embalse de Gabriel y Galán

Casas del Cid

Zarza de Granadilla

La Granja

Poblado de Gabriel y Galán


Viloria


N-630
a Salamanca



Simbología	
	Población
	Iglesia
	Restaurante
	Restaurante con Piscina
	Hostal
	Hotel Rural
	Casa Rural
	Pensión
	Albergue
	Museo
	Centro de Interpretación
	Arquitectura Popular
	Puente romano
	Recurso turístico de interés
	Cruz


cáparra
 asociación de desarrollo





Santibáñez el Bajo

Comarca de Trasierra - Tierras de Granadilla

El término municipal de Santibáñez el Bajo está situado al norte de la provincia de Cáceres y dentro de la Mancomunidad Trasierra-Tierras de Granadilla. Por su límite sur-oriental discurre el río Alagón.

En Santibáñez el Bajo se encuentran edificios muy representativos como la Iglesia Parroquial de Santiago Apóstol del siglo XV en la que destaca su robusto campanario y la Ermita del Santísimo Cristo de la Paz del XVIII que guarda una talla de madera del Cristo que da nombre a la iglesia y una virgen de alabastro, cuya réplica se encuentra en Italia.

Los amantes de la naturaleza podrán disfrutar de hermosas rutas a pie por la zona, como el "Camino de San Albín", que discurre por senderos jalonados por huertos de olivos y vides hasta llegar a la laguna del monte o la "Ruta de los Lagares", que recorre estas construcciones abandonadas a lo largo del curso del arroyo de las Clavellinas.

Villar de Plasencia

Comarca de Trasierra - Tierras de Granadilla

El término municipal de Villar de Plasencia está situado al norte de la provincia de Cáceres y en falda occidental de los Montes de Trasierra. Perteneció a la Mancomunidad Trasierra-Tierras de Granadilla.

En esta localidad se puede admirar la iglesia de Nuestra Señora de la Asunción, una construcción renacentista en la que conviven numerosas influencias góticas. Se trata de una edificación cuadrangular de mampostería y sillería con una torre de tres cuerpos y una bella portada adornada con un arco escarzano. En su interior, nos encontramos una nave de tres tramos divididos entre sí por arcos de medio punto apoyados sobre pilares góticos.

Villar de Plasencia conserva, igualmente, dos ermitas barrocas en las que se veneran a San Bartolomé y San Antonio de Padua. Asimismo, en esta localidad se encuentra el inicio del Camino Real a Plasencia.

Zarza de Granadilla

Comarca de Trasierra - Tierras de Granadilla

El término municipal de Zarza de Granadilla está situado al norte de la provincia de Cáceres y dentro de la Mancomunidad Trasierra-Tierras de Granadilla. Gran parte de su territorio se encuentra inundado por las aguas del Pantano Gabriel y Galán.


Su territorio se caracteriza por las formaciones vegetales características de la sierra y de su pie de monte meridional. En las alturas predomina el roble y el castaño y en el llano, los alcornoques y las encinas que se encuentran en decadencia por la transformación continua que el regadío ha supuesto en la zona.

Zarza de Granadilla posee una importante necrópolis visigoda con vestigios actualmente expuestos en el Museo de Cáceres. También merece la pena visitar la iglesia parroquial de Nuestra Señora de la Asunción, edificio de mampostería con refuerzos de sillería en los ángulos, los estribos y la torre construido en el siglo XVI y en la que destacan sus bellas portadas adinteladas que se abren en los muros de la Epístola y el Evangelio.



CÁ CERES

Comarca de Trasierra Tierras de Granadilla



Extremadura



cáparra
asociación de desarrollo

Plaza del Poblado, s/n
10712 Pantano de Gabriel y Galán, Cáceres
Telf.: 927 02 43 90 - Fax: 927 43 96 66

desarrollocaparra@retemail.es
www.desarrollocaparra.com

UNTA DE EXTREMADURA



M.A.P.A.



Mohedas

Comarca de Trasierra - Tierras de Granadilla

El término municipal de Mohedas de Granadilla está situado al norte de la provincia de Cáceres y dentro de la Mancomunidad Trasierra-Tierras de Granadilla. Limita con los municipios de La Pesga al Norte, el pantano de Gabriel y Galán y Zarza de Granadilla al Este, Guijo de Granadilla y Cerezo al Sur y Casar de Palomero al Oeste. Ocupa el flanco meridional de la Sierra de Pesga donde destacan elevaciones como Pinajarro, Navazos o el Corral de los Caños.

Posee una interesante iglesia románica, San Ildefonso, construcción de una sola planta con contrafuertes en los laterales y en la que destaca su bello campanario que se encuentra adosada a los pies de esta construcción. Su entorno natural es muy destacable ya que cuenta con extensas zonas de arbolado, césped bien conservado y zonas de recreo. En sus cercanías se encuentran las Hurdes y la Sierra de Gata, visitas obligadas para los amantes de la naturaleza.

Oliva de Plasencia

Comarca de Trasierra - Tierras de Granadilla

El término municipal de Oliva de Plasencia está situado al norte de la provincia de Cáceres. Perteneció a la Mancomunidad Trasierra-Tierras de Granadilla y está delimitado por las comarcas de las Hurdes, Sierra de Gata y Valle del Ambroz. Se encuentra enclavado entre la depresión de los ríos Ambroz y Alagón y al pie de la montaña de Trasierra.

Oliva de Plasencia esconde en sus rincones tesoros históricos como el Palacio de los Condes de Oliva. Obra del siglo XVII que presenta una planta cuadrangular alargada con dos cuerpos de ladrillo de ventanas adinteladas. Se accede al interior por medio de una puerta de cantería decorada con almohadillado y pirámides luerrerianas.

Otro edificio significativo es la Parroquia de San Blas, antigua fábrica renacentista construida a base de sillería granítica y mampostería. Conserva una notable torre a los pies del templo. Igualmente admirables resultan el Ayuntamiento del siglo XIX y un magnífico milliaro de la Vía de la Plata datado en la época del emperador Adriano.

Palomero

Comarca de Trasierra - Tierras de Granadilla

El término municipal de Palomero está situado al norte de provincia de Cáceres y pertenece a la Mancomunidad Trasierra-Tierras de Granadilla. Limita con las localidades de Cerezo al Sureste, el Bronco al Suroeste, Marchagaz al Norte y Mohedas de Granadilla al Norte. Palomero presenta un relieve accidentado de características puramente serranas en las que destacan las elevaciones de monte Gorreo y el cerro de las Barreras.

El edificio más importante de la localidad es la iglesia parroquial de San Miguel, construida en el siglo XVIII en mampostería para los muros y granito para las esquinas y los estribos. En su interior destacan los retablos, el mayor con un crucifijo y una talla de San Miguel y el de San Gregorio, de estilo barroco, cuya antigua cubierta de madera a dos aguas ha sido sustituida recientemente. Hay que reseñar que durante el siglo XV Palomero fue una importante villa y cabeza visible de una extensa zona.

Santa Cruz de Paniagua

Comarca de Trasierra - Tierras de Granadilla

El término municipal de Santa Cruz de Paniagua está situado al norte de la provincia de Cáceres y pertenece a la Mancomunidad Trasierra-Tierras de Granadilla. La formación vegetal autóctona es de tipo durilignosa con un bosque mediterráneo denso de encinas y alcornoques junto a otras especies que componen el matorral.

Santa Cruz de Paniagua cuenta con numerosos vestigios de arte religioso, quizá el más representativo es la iglesia parroquial del Salvador, construida en el siglo XVI y reformada en el XVII. También merece la pena visitar la iglesia de Santa María Magdalena, edificación de tipo rural elaborada en mampostería de pizarra y planta cuadrada y las ermitas del Cristo y de Dios Padre. Esta última es una pequeña construcción de mampostería con una portada sencilla de medio punto y un ábside semicircular.

Los visitantes podrán realizar la "Ruta a Pozuelo de Zarzón", un camino que se puede realizar incluso en coche en el que se puede disfrutar de bellos paisajes de pinares, eucaliptos, encinas, alcornoques y árboles frutales.

Cáparra

Comarca de Trasierra - Tierras de Granadilla

La ciudad de Cáparra está situada al norte de la provincia de Cáceres y pertenece a la Mancomunidad Trasierra Tierras de Granadilla. Se encuentra entre los términos de Guijo de Granadilla y Oliva de Plasencia y a orillas del río Ambroz.

Cáparra vivió bajo el dominio de la ocupación romana. Así lo atestiguan diversos hallazgos que poseen un claro origen prerromano lo que confirma algunos datos proporcionados por escritores de la antigüedad que citaban a los vetones entre los pueblos de origen celta que poblaron Extremadura antes de la formación de la provincia romana de Lusitania.

Está enclavada en un tramo de la Vía de la Plata desde Mérida a Astorga, a 22 millas romanas de Caenónico, al norte y a 22 de Rusticiana, al sur. Se cree que este hecho fue el que propició que en época de el emperador Augusto se iniciara el desarrollo urbanístico de la ciudad, y la explotación del valle de Ambroz.

Cáparra, que vivió su esplendor en el siglo II d.e., no debe entenderse como un núcleo de población aislado, al contrario, todo el territorio urbano se haya perfectamente ordenado.

El visitante puede admirar joyas como el arco cuadriforme, única construcción romana de cuatro arcadas que existe en toda Europa o el miliario de la época de Nerón que certifica el paso por el lugar de la calzada romana. También merecen una mención especial el forum de 65 metros de longitud y 35 de anchura, que servía como espacio de carácter público en el que se aglutinaban las funciones comerciales, administrativas y religiosas y el Anfiteatro, que acogía espectáculos públicos como luchas de gladiadores o de fieras.



Granadilla

Comarca de Trasierra - Tierras de Granadilla

La Villa de Granadilla está situada al norte de la provincia de Cáceres y forma parte de la Mancomunidad Trasierra Tierras de Granadilla. Se encuentra enclavada en una zona de durísima pizarra a través de la que se domina un extenso territorio. En los años sesenta, sus terrenos quedaron cubiertos por las aguas del embalse Gabriel y Galán y la villa se convirtió en una península con el lado norte como una única vía de acceso.

La Villa de Granada fue fundada en 1170 por el rey de León Don Fernando, conservando su nombre hasta el reinado de los reyes Católicos. El 31 de agosto de 1191 pasó a depender de la Orden de Santiago para más tarde estar bajo el dominio de diferentes señores y reyes. En 1446 Juan II donó todo el Señorío de Granada a Fernando Álvarez de Toledo y así perteneció a la Casa de Alba hasta el siglo XIX.

La localidad está dominada por el Castillo de Granadilla, una construcción defensiva de sillería granítica que se alza junto con los restos de la que fuera una imponente muralla. Las longueras, huertos o cercados que se hallan intramuros y que eran recurso fundamentales durante los asedios, recuerdan la antigua estructura urbana de la villa

En 1980 la villa de Granadilla fue declarada Conjunto Histórico-Artístico. Por este motivo y, con el fin de preservar este rico patrimonio, se establecieron los siguientes horarios de visita:

Mañanas, de 10:00 h. A 13:00 h.

Tardes, de 16:00 h. A 18:00 h.

Cerrado los sábados por la mañana, el domingo por la tarde y del 15 de diciembre a 30 de enero



Ahigal

Comarca de Trasierra - Tierras de Granadilla

El término municipal de Ahigal está situado al norte de la provincia de Cáceres y dentro de la Mancomunidad de Trasierra Tierras de Granadilla. Se encuentra entre los embalses de Valdeobispo y Gabriel y Galán y limita con las localidades de Palomero, Santibáñez el Bajo, Guijo de Granadilla, Valdeobispo y Oliva de Plasencia. Su entorno está jalonado de encinas, alcornoques, viñedos y olivares.

La Iglesia de la Asunción es el edificio más destacado, llama poderosamente la atención por su aspecto demoníaco. Fue construida en el siglo y su torre, que se encuentra ligeramente separada, data del XVII Ahigal cuenta además con dos ermitas, la de Santa Marina La Vieja, a las afueras de la localidad y la Ermita de Los Mártires. Según estudios realizados, ambas fueron construidas sobre antiguas edificaciones romanas. El pueblo cuenta, además, con un conjunto urbanístico con calles del siglo XVI.

Cabezabellosa

Comarca de Trasierra - Tierras de Granadilla

El término municipal de Cabezabellosa se encuentra situado al norte de la provincia de Cáceres a una altitud de 856 metros entre los valles del Jerte y del Ambroz. Limita con las localidades de El torno, Villar, Oliva y Jarilla y pertenece a la Mancomunidad Trasierra Tierras de Granadilla.

En este municipio se encuentra la iglesia parroquial de San Lorenzo del siglo XVII en la que destacan sus tumbas de piedra en el suelo. Tres ermitas completan el patrimonio religioso, entre las que llama la atención la de Nuestra Señora del Castillo con un bello retablo del siglo XVIII y desde cuyo privilegiado enclave se admira una magnífica vista de Cabezabellosa.

Los restos de un primitivo emplazamiento romano y las tumbas de diversos orígenes, así como los restos de las antiguas dependencias de la familia Carvajal, fundadores de Cabezabellosa arrojan luz sobre el pasado de esta localidad.

Cerezo

Comarca de Trasierra - Tierras de Granadilla

El término municipal de Cerezo está situado al norte de la provincia de Cáceres y pertenece a la Mancomunidad Trasierra-Tierras de Granadilla que está delimitada por la comarcada de las Hurdes, Sierra de Gata y Valle de Ambroz. Limita con los municipios de Palomero, Marchagaz y Mohedas de Granadilla.

Está enclavado entre la sierra de Santa Bárbara y la depresión del río Alagón. Sus entorno está envuelto en un sin fin de jarales, robles, alcornoques, rebollos y encinas que suponen una verdadero tesoro natural para los visitantes.

En este localidad se encuentra la iglesia de San Juan Bautista. Se trata de una construcción del siglo XVIII realizada en mampostería de pizarra con refuerzos de sillar y en la que destaca su torre exenta elaborada totalmente en mampostería.

Granja de Granadilla

Comarca de Trasierra - Tierras de Granadilla

El término municipal de Granja de Granadilla está situado al norte de la provincia de Cáceres y pertenece a la Mancomunidad Trasierra-Tierras de Granadilla. Limita con los municipios de Abadía al Norte constituyendo parcial el límite de la Cañada Real de Merida, Casas del Monte a través de la calzada romana "Vía de Plata" al Sur, con Segura del Toro al Este y con Zarza de Granadilla al Oeste. Se encuentra enclavado en la zona llana comprendida entre los montes Trasierra y el cauce del río Alagón.

El edificio más representativo de esta localidad es la iglesia parroquial de María Magdalena, una obra de realizada en mampostería entre los siglos XVI y XVIII. Tres inscripciones orientan sobre su fecha de construcción, 1544 en uno del estribos del norte, 1597 en el zócalo y 1778 en uno de los lienzos.

La Pesga

Comarca de Trasierra - Tierras de Granadilla

El término municipal de La Pesga está situado al norte de la provincia de Cáceres y pertenece a la Mancomunidad Trasierra-Tierras de Granadilla. Limita con los municipios de Caminomorisco al Norte, Mohedas de Granadilla al Sur, Zarza de Granadilla al Este y Casar de Palomero al Oeste. Se encuentra entre dos pequeñas colinas de la Sierra Vaqueriza y por su entorno discurre el río de los Angeles y el arroyo de la Pila.

En esta localidad se encuentra la iglesia de San Francisco Javier realizada durante el siglo XVIII siguiendo el estilo románico en mampostería de pizarra y que fue utilizada como templo y cementerio hasta 1846. Su interior se estructura en una sola nave dividida en tres tramos cubierta a dos aguas con teja. Hay que mencionar que tanto es suelo como el coro son modernos.

Guijo de Granadilla

Comarca de Trasierra - Tierras de Granadilla

El término municipal de Guijo de Granadilla está situado al norte de la provincia de Cáceres y pertenece a la Mancomunidad Trasierra-Tierras de Granadilla. Se encuentra en plena depresión del río Alagón en un entorno rodeado por dehesas de encinas, alcornoques y matorral, predominantemente jaras y cantueso.

La iglesia parroquial de San Andrés es una de las construcciones religiosas más notables de la zona de Granadilla. Este edificio llama la atención por la gran calidad de la cantería con la que está realizado. El visitante tampoco debe dejar de ver las ermitas de Cristu Benditu de la Misericordia y la de Santa Ana, ambas del siglo XV.

Sin duda, la joya mimada del municipio es la Casa Museo del poeta Gabriel y Galán en la que se conservan multitud de objetos y pertenencias del artista. Mención especial merece el arco de Cáparra de planta cuadrada y que se ha convertido en el símbolo de la ciudad.

Jarilla

Comarca de Trasierra - Tierras de Granadilla

El término municipal de Jarilla está situado al norte de la provincia de Cáceres y pertenece a la Mancomunidad Trasierra-Tierras de Granadilla. Limita con los municipios de Zarza de Granadilla y Casas del Monte al Norte, el Torno al Este, Villar de Plasencia al Oeste y Cabezabellosa al Sur. Jarilla se encuentra en la falda oeste de los montes de Trasierra en el extremo occidental de Gredos, entre el valle del río Ambroz, Cáparra y la línea de cumbres a su vez divisoria de aguas con el río Jerte.

El monumento principal es la iglesia parroquial de San Gregorio Magno que comenzó a construirse en el siglo XVI y las obras prosiguieron hasta el siglo XVII. En 1852 tuvo lugar su reedificación. Además, en Jarilla se encuentran los restos de un pequeño templo romano en el cerro de piedra labrada. De esta obra de planta rectangular y piedra granítica sólo se conserva la celda, no quedando nada de la naos ni de la pronaos.

Los visitantes pueden recorrer el "Camino de Piedras Labradas". A través de esta ruta, el caminante puede admirar el bello paisaje serrano atravesando gargantas fluviales que recorren la orografía.

Marchagaz

Comarca de Trasierra - Tierras de Granadilla

El término municipal de Marchagaz está situado al norte de la provincia de Cáceres. Pertenece a la Mancomunidad Trasierra-Tierras de Granadilla que está delimitada por las comarcas de las Hurdes, Sierra de Gata y Valle del Ambroz. Limita con los municipios de Palomero al Norte, Casar de Palomero al Sur, Mohedas al Este y Torrecilla de los Angeles al Oeste.

Marchagaz cuenta con un conjunto arquitectónico religioso de gran riqueza. Los edificios de mayor interés son las ruinas del Convento de San Marcos, la ladera de la Sierra de Santa Bárbara, que antaño sirvió como refugio para los monjes franciscanos y la parroquia de Santiago Apóstol, edificación de planta rectangular de cuatro tramos, que acoge en su interior la imagen de Santiago Matamoros, venerada por el pueblo.

Los visitantes pueden disfrutar del "Camino del Convento". Esta ruta se inicia en el municipio y llega hasta el Collado donde una nueva senda llega hasta las ruinas del Convento de San Marcos. Desde dicho enclave se puede admirar el vasto paisaje que abarca las comarcas de las Hurdes, Valle del Alagón, Tierras de Granadilla y zona del Alagón.

Abigal

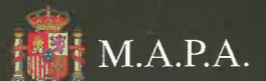
El término municipal de Abigal está situado al norte de la provincia de Cáceres y dentro de la Mancomunidad de Trasierra Tierras de Granadilla. Se encuentra entre los embalses de Valdeobispo y Gabriel y Galán y limita con las localidades de Palomero, Santibáñez el Bajo, Guijo de Granadilla, Valdeobispo y Oliva de Plasencia. Su entorno está jalonado de encinas, alcornoques, viñedos y olivares.



Extremadura




Plaza del Poblado, s/n - 10712 Pantano de Gabriel y Galán. Cáceres
Telf.: 927 02 43 90 - Fax: 927 43 96 66
desarrollocaparra@retemail.es
www.desarrollocaparra.com



Abigal

Comarca de Trasierra - Tierras de Granadilla



CÁCERES



Dónde comer

La Iglesia de la Asunción es el edificio más destacado, llama poderosamente la atención por su aspecto demoníaco. Fue construida en el siglo XVII y su torre, que se encuentra ligeramente separada, data del XVII Ahigal cuenta además con dos ermitas, la de Santa Marina La Vieja, a las afueras de la localidad y la Ermita de Los Mártires. Según estudios realizados, ambas fueron construidas sobre antiguas edificaciones romanas. El pueblo cuenta, además, con un conjunto urbanístico con calles del siglo XVI.

Las tradiciones son, sin duda, las manifestaciones culturales más destacables de Ahigal. Entre ellas se puede citar la Chiquitía, que consiste en trasegar los vinos del año durante la víspera de Todos los Santos y la Lonja, obsequio que se entrega el día de la boda con el fin de asegurar la decencia.

Los amantes de la naturaleza pueden realizar rutas por la dehesa de Santibáñez el bajo y el Pantano de Gabriel Galán, dos de los parajes más interesantes de la comarca.

Las celebraciones más destacadas de esta localidad son la Romería del Lunes de Pascua, San Isidro (15 de mayo), San Lorenzo (10 de agosto) y el Cristo de los Remedios (4 de octubre).

Habitantes: 1.701
Más información:
www.ahigal.com

Bar restaurante Mahillo
Teléfono: 927 439 130



Cabezabellosa

El término municipal de Cabezabellosa se encuentra situado al norte de la provincia de Cáceres a una altitud de 856 metros entre los valles del Jerte y del Ambroz. Limita con las localidades de El torno, Villar, Oliva y Jarilla y pertenece a la Mancomunidad Trasierra Tierras de Granadilla.



Extremadura



Plaza del Poblado, s/n - 10712 Pantano de Gabriel y Galán, Cáceres

Tel.: 927 02 43 90 - Fax: 927 43 96 66

desarrollocaparra@retemail.es
www.desarrollocaparra.com



Cabezabellosa

Comarca de Trasierra - Tierras de Granadilla



C Á C E R E S



En este municipio se encuentra la iglesia parroquial de San Lorenzo del siglo XVII en la que destacan sus tumbas de piedra en el suelo. Tres ermitas completan el patrimonio religioso, entre las que llama la atención la de Nuestra Señora del Castillo con un bello retablo del siglo XVIII y desde cuyo privilegiado enclave se admira una magnífica vista de Cabezabellosa.

Los restos de un primitivo emplazamiento romano y las tumbas de diversos orígenes, así como los restos de las antiguas dependencias de la familia Carvajal, fundadores de Cabezabellosa arrojan luz sobre el pasado de esta localidad.

Existen numerosos senderos, rutas a pie y caminos que rodean el pueblo que el visitante puede recorrer a caballo, a pie o en bicicleta. En estos caminos se puede observar el "Roble Grande", catalogado como árbol singular de Extremadura, así como fauna salvaje como buitres o jabalís. La práctica de parapente y una piscina para la estación estival completan la oferta turística.

Las celebraciones más destacadas de esta localidad son la Fiesta de la Cabra (primer jueves de septiembre) y la Procesión de San Lorenzo (primer martes de agosto).

Habitantes: 507



Dónde comer y alojarse

Casa rural Villa Lucía

Teléfonos: 927 412 155 / 670 627 662

Casa rural El Taller

Teléfono: 927 489 044

Casa rural Carvajal

Teléfonos: 927 416 299 / 927 489 025 / 656 978 234

Pensión La Bellosina

Teléfono: 927 489 056

Cáparra

La ciudad de Cáparra está situada al norte de la provincia de Cáceres y pertenece a la Mancomunidad Trasierra Tierras de Granadilla.

Se encuentra entre los términos de Guijo de Granadilla y Oliva de Plasencia y a orillas del río Ambroz.



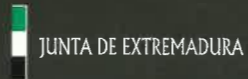
Extremadura



Plaza del Poblado, s/n - 10712 Pantano de Gabriel y Galán. Cáceres

Tel.: 927 02 43 90 - Fax: 927 43 96 66

desarrollocaparra@retemail.es
www.desarrollocaparra.com



Cáparra

Comarca de Trasierra - Tierras de Granadilla



CÁ CERES



La visita

Cáparra vivió bajo el dominio de la ocupación romana. Así lo atestiguan diversos hallazgos que poseen un claro origen prerromano lo que confirma algunos datos proporcionados por escritores de la antigüedad que citaban a los vetones entre los pueblos de origen celta que poblaron Extremadura antes de la formación de la provincia romana de Lusitania.

Está enclavada en un tramo de la Vía de la Plata desde Mérida a Astorga, a 22 millas romanas de Caenónico, al norte y a 22 de Rusticiana, al sur. Se cree que este hecho fue el que propició que en época de el emperador Augusto se iniciara el desarrollo urbanístico de la ciudad. y la explotación del valle de Ambroz.

Cáparra, que vivió su esplendor en el siglo II d.c., no debe entenderse como un núcleo de población aislado, por el contrario, todo el territorio urbano se haya perfectamente ordenado y parcelado.

El visitante puede admirar joyas como el arco cuadriforme, única construcción romana de cuatro arcadas que existe en toda Europa o el milliario de la época de Nerón que certifica el paso por el lugar de la calzada romana. También merecen una mención especial el forum de 65 metros de longitud y 35 de anchura, que servía como espacio de carácter público en el que se aglutinaban las funciones comerciales, administrativas y religiosas y el Anfiteatro, que acogía espectáculos públicos como luchas de gladiadores o de fieras.



El 16 de enero de 2003 el presidente de la Junta de Extremadura, Juan Carlos Rodríguez Ibarra, inauguró el Centro de Interpretación de Cáparra creado en el marco del programa "Alba Plata".

Se trata de una instalación de 2000 metros cuadrados con zona expositiva, recepción de visitantes, área de trabajo para futuras excavaciones, tienda y cantina que a buen seguro se convertirá en un importante centro para todos aquellos que quieran conocer Cáparra.

Horario:

Martes a sábado: 10 a 14h. / 16 a 18h.

Domingos: 10 a 14h.



Cerezo

El término municipal de Cerezo está situado al norte de la provincia de Cáceres y pertenece a la Mancomunidad Trasierra-Tierras de Granadilla que está delimitada por la comarcada de las Hurdes, Sierra de Gata y Valle de Ambroz. Limita con los municipios de Palomero, Marchagaz y Mohedas de Granadilla.



Extremadura

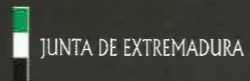


asociación de desarrollo

Plaza del Poblado, s/n - 10712 Pantano de Gabriel y Galán, Cáceres

Tel.: 927 02 43 90 - Fax: 927 43 96 66

desarrollocaparra@retemail.es
www.desarrollocaparra.com



JUNTA DE EXTREMADURA



M.A.P.A.




Cerezo

Comarca de Trasierra - Tierras de Granadilla



C Á C E R E S



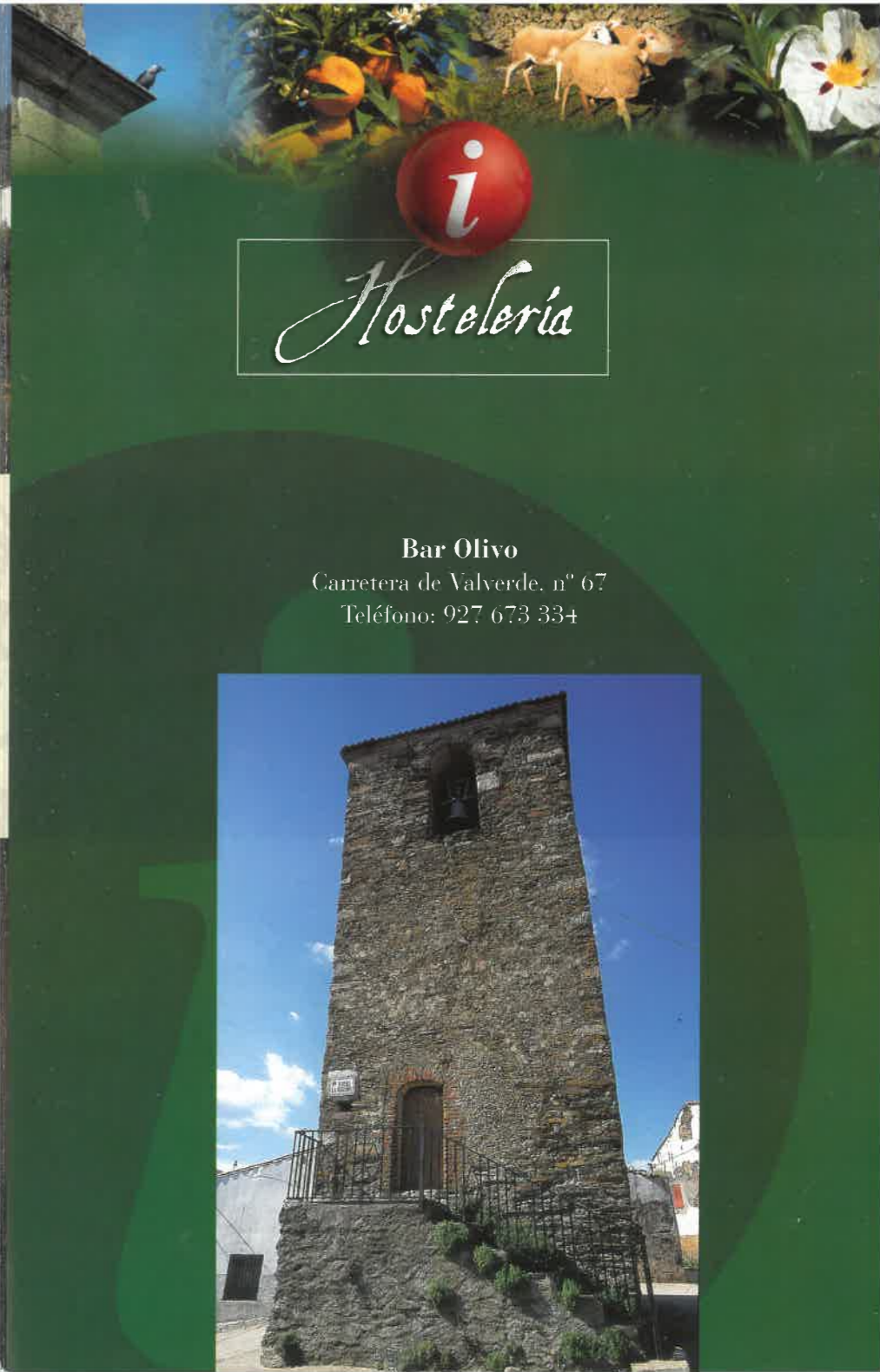
Está enclavado entre la sierra de Santa Bárbara y la depresión del río Alagón. Sus entorno está envuelto en un sin fin de jarales, robles, alcornoques, rebollos y encinas que suponen una verdadero tesoro natural para los visitantes.

En este localidad se encuentra la iglesia de San Juan Bautista. Se trata de una construcción del siglo XVIII realizada en mampostería de pizarra con refuerzos de sillar y en la que destaca su torre exenta elaborada totalmente en mampostería.

Los amantes de la naturaleza podrán realizar la “Ruta de la Barzagosa” en la que visitarán el pozo Gabriel y disfrutarán de la vegetación característica de la dehesa extremeña.

Las celebraciones más destacadas de esta localidad son San Juan Bautista (24 de junio), San Roque (16 de agosto) y la Virgen del Rosario (8 de septiembre).

Habitantes: 230



Bar Olivo

Carretera de Valverde, nº 67

Teléfono: 927 673 334

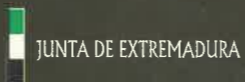


Granadilla

La Villa de Granadilla está situada al norte de la provincia de Cáceres y forma parte de la Mancomunidad Trasierra Tierras de Granadilla. Se encuentra enclavada en una zona de durísima pizarra a través de la que se domina un extenso territorio. En los años sesenta, sus terrenos quedaron cubiertos por las aguas del embalse Gabriel y Galán y la villa se convirtió en una península con el lado norte como una única vía de acceso.



Plaza del Poblado, s/n - 10712 Pantano de Gabriel y Galán. Cáceres
Telf.: 927 02 43 90 - Fax: 927 43 96 66
desarrollocaparra@retemail.es
www.desarrollocaparra.com



Granadilla

Comarca de Trasierra - Tierras de Granadilla



CÁCERES



La visita

La Villa de Granada fue fundada en 1170 por el rey de León Don Fernando, conservando su nombre hasta el reinado de los reyes Católicos. El 31 de agosto de 1191 pasó a depender de la Orden de Santiago para más tarde estar bajo el dominio de diferentes señores y reyes. En 1446 Juan II donó todo el Señorío de Granada a Fernando Álvarez de Toledo y así perteneció a la Casa de Alba hasta el siglo XIX.

La localidad está dominada por el Castillo de Granadilla, una construcción defensiva de sillería granítica que se alza junto con los restos de la que fuera una imponente muralla.

Las longueras, huertos o cercados que se hallan intramuros y que eran recurso fundamentales durante los asedios, recuerdan la antigua estructura urbana de la villa.

Las celebraciones más destacadas de esta localidad son La Asunción (15 de agosto) y la festividad de Todos los Santos (1 de noviembre).

En 1980 la villa de Granadilla fue declarada Conjunto Histórico-Artístico. Por este motivo y con el fin de preservar este rico patrimonio, se establecieron los siguientes horarios de visita:

Mañanas, de 10:00 h. a 13:00 h.

Tardes, de 16:00 h. a 18:00 h.

Cerrado los sábados por la mañana, el domingo por la tarde y del 15 de diciembre a 30 de enero.



Granja de Granadilla

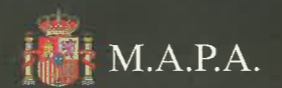
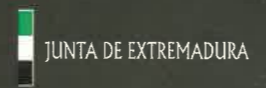
El término municipal de Granja de Granadilla está situado al norte de la provincia de Cáceres y pertenece a la Mancomunidad Trasierra-Tierras de Granadilla. Limita con los municipios de Abadía al Norte constituyendo parcial el límite de la Cañada Real de Merida. Casas del Monte a través de la calzada romana "Vía de Plata" al Sur, con Segura del Toro al Este y con Zarza de Granadilla al Oeste. Se encuentra enclavado en la zona llana comprendida entre los montes Trasierra y el cauce del río Alagón.



Extremadura



Plaza del Poblado, s/n · 10712 Pantano de Gabriel y Galán, Cáceres
Telf.: 927 02 43 90 - Fax: 927 43 96 66
desarrollocaparra@retemail.es
www.desarrollocaparra.com



Granja de Granadilla

Comarca de Trasierra - Tierras de Granadilla



CÁCERES




El edificio más representativo de esta localidad es la iglesia parroquial de María Magdalena, una obra de realizada en mampostería entre los siglos XVI y XVIII. Tres inscripciones orientan sobre su fecha de construcción, 1544 en uno del estribos del norte, 1597 en el zócalo y 1778 en uno de los lienzos.

También son muy destacables el Milliaro Romano y un herradero de caballos de piedra que data de 1544. Granja de Granadilla cuenta, además, con una magnífica piscina natural en el cauce del río Ambroz situada a 500 metros de la N-630.

Las celebraciones más destacadas de esta localidad son Los Mártires (20 de enero) y Santa María Magdalena (22 de julio).

Habitantes: 419



Casa Basilio
Carretera de Salamanca. Km 100.5
Teléfono: 927 486 193

Bar Conejero
Carretera nº 20
Teléfono: 927 486 390

Bar Manolo
Plaza Mayor. s/n

Bar González
C/ José Antonio. nº 1





La iglesia parroquial de San Andrés es una de las construcciones religiosas más notables de la zona de Granadilla. Este edificio llama la atención por la gran calidad de la cantería con la que está realizado. El visitante tampoco debe dejar de ver las ermitas de Cristu Benditu de la Misericordia y la de Santa Ana, ambas del siglo XV.

Sin duda, la joya mimada del municipio es la Casa Museo del poeta Gabriel y Galán en la que se conservan multitud de objetos y pertenencias del artista. Mención especial merece el arco de Cáparra de planta cuadrada y que se ha convertido en el símbolo de la ciudad.



Los amantes de la naturaleza pueden recorrer el “Camino de Oliva de Plasencia” que tiene su inicio en Guijo de Granadilla y que continúa hasta el famoso arco de Cáparra pasando por el contraembalse del pantano Gabriel y Galán.

Las celebraciones más destacadas de esta localidad son la Commemoración de Fallecimiento de Gabriel y Galán (6 de enero), Romería de San Marcos (último domingo de abril), Exaltación de poesía popular (segundo domingo de mayo), Santa Ana (26 de julio) y el Cristu (14 de septiembre).

Habitantes: 741
Más información:
www.guijodegranadilla.com



Dónde comer

Bar Restaurante Fonda Gabriel y Galán

(Poblado del Pantano Gabriel y Galán)

C/ Afueras, s/n

Teléfono: 927 439 577

Bar Lohers

(Poblado del Pantano Gabriel y Galán)

C/ Afueras, s/n



Jarilla

El término municipal de Jarilla está situado al norte de la provincia de Cáceres y pertenece a la Mancomunidad Trasierra Tierras de Granadilla. Limita con los municipios de Zarza de Granadilla y Casas del Monte al Norte, el Torno al Este, Villar de Plasencia al Oeste y Cabezabellosa al Sur. Jarilla se encuentra en la falda oeste de los montes de Trasierra en el extremo occidental de Gredos, entre el valle del río Ambroz, Cáparra y la línea de cumbres a su vez divisoria de aguas con el río Jerte.



Jarilla

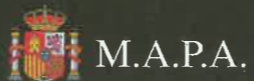
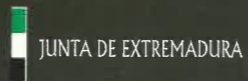
Comarca de Trasierra - Tierras de Granadilla



Plaza del Poblado, s/n - 10712 Pantano de Gabriel y Galán, Cáceres

Tel.: 927 02 43 90 - Fax: 927 43 96 66

desarrollocaparra@retemail.es
www.desarrollocaparra.com



CÁ CERES



El monumento principal es la iglesia parroquial de San Gregorio Magno que comenzó a construirse en el siglo XVI y las obras prosiguieron hasta el siglo XVII. En 1852 tuvo lugar su reedificación. Además, en Jarilla se encuentran los restos de un pequeño templo romano en el cerro de piedra labrada. De esta obra de planta rectangular y piedra granítica sólo se conserva la cella, no quedando nada de la naos ni de la pronaos.

Los visitantes pueden recorrer el "Camino de Piedras Labradas". A través de esta ruta, el caminante puede admirar el bello paisaje serrano atravesando gargantas fluviales que recorren la orografía.



Las celebraciones más destacadas de esta localidad son San Policarpo (26 de enero), San Gregorio Magno (9 de enero), Cristo de la Salud (14 de septiembre) y la fiesta del Emigrante (mediados de agosto).

Habitantes: 171



Hostelería

Bar Naranjita Plateá
C/ Fuente Perdida. s/n

Bar Las Flores
C/ La Iglesia. nº 22
Teléfono: 927 477 001

Hotel Jarilla
N-630. Km 448.5
Teléfono: 927 477 040

Hostal Asturias
N-630. Km 448
Teléfono: 927 477 057

Web: www.extremaduranegocios.com/hostal_asturias/index.htm

Marchagaz

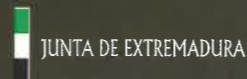
El término municipal de Marchagaz está situado al norte de la provincia de Cáceres. Pertenece a la Mancomunidad Trasierra Tierras de Granadilla que está delimitada por las comarcas de las Hurdes, Sierra de Gata y Valle del Ambroz. Limita con los municipios de Palomero al Norte, Casar de Palomero al Sur, Mohedas al Este y Torrecilla de los Ángeles al Oeste.



Extremadura



Plaza del Poblado, s/n - 10712 Pantano de Gabriel y Calán, Cáceres
Telf.: 927 02 43 90 - Fax: 927 43 96 66
desarrollocaparra@retemail.es
www.desarrollocaparra.com



M.A.P.A.



Marchagaz

Comarca de Trasierra - Tierras de Granadilla



CÁCERES

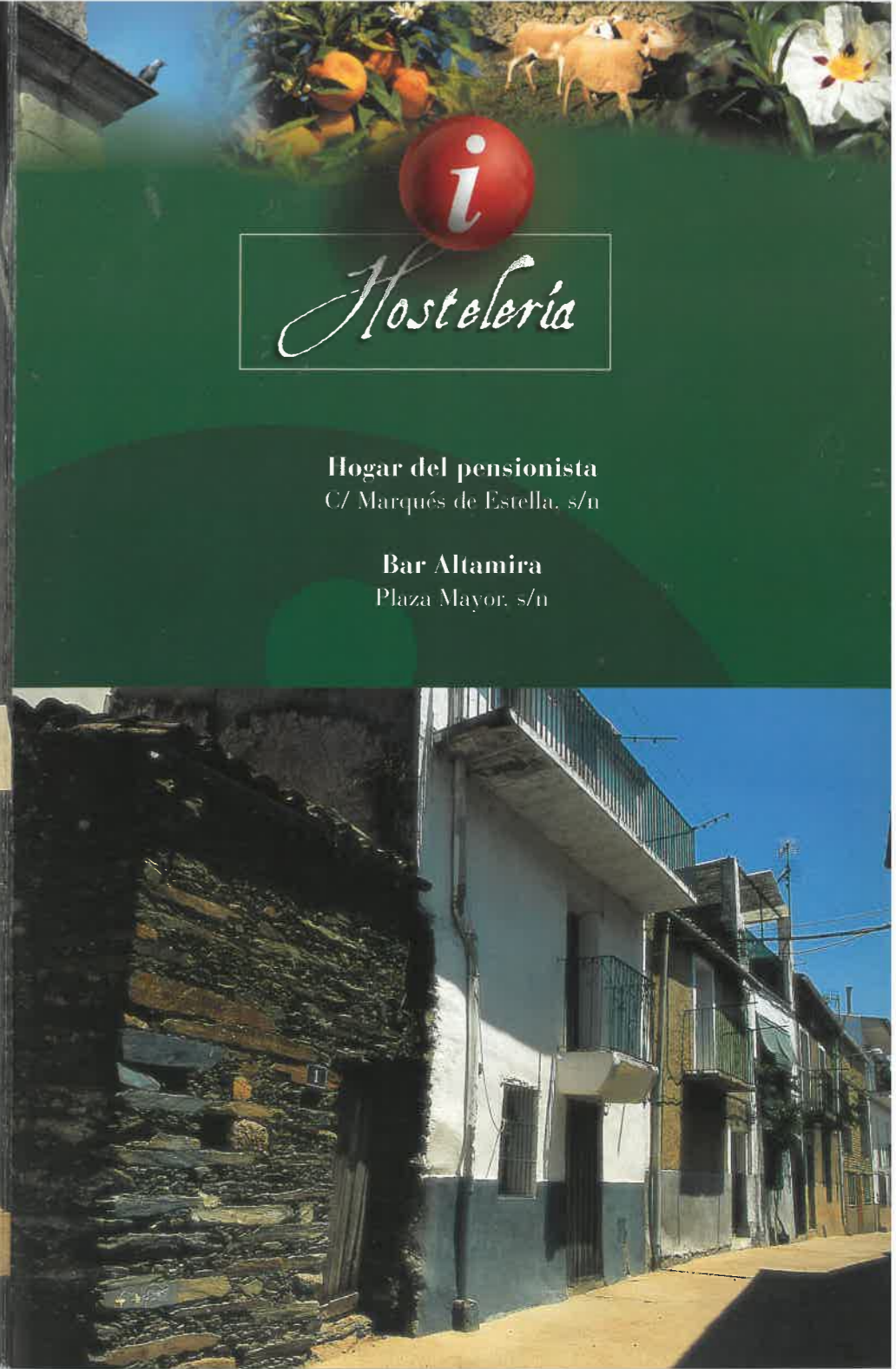


Marchagaz cuenta con un conjunto arquitectónico de carácter religioso de gran riqueza. Los edificios de mayor interés son las ruinas del Convento de San Marcos situado en la ladera de la Sierra de Santa Bárbara, que antaño sirvió como refugio para los monjes franciscanos y la parroquia de Santiago Apóstol, edificación de planta rectangular de cuatro tramos, que acoge en su interior la imagen de Santiago Matamoros que es venerada por el pueblo.

Los visitantes pueden disfrutar del “Camino del Convento”. Esta ruta se inicia en el municipio y llega hasta el Collado donde una nueva senda llega hasta las ruinas del Convento de San Marcos. Desde dicho enclave se puede admirar el vasto paisaje que abarca las comarcas de las Hurdes, Valle del Alagón, Tierras de Granadilla y zona del Alagón.

Las fiestas más destacadas de esta localidad son Santiago Apóstol (25 de julio) y la celebración de una romería el segundo lunes después de Semana Santa.

Habitantes: 309
Más información:
www.terra.es/personal2/marchagaz/



Hostelería

Hogar del pensionista
C/ Marqués de Estella, s/n

Bar Altamira
Plaza Mayor, s/n


Mohedas

El término municipal de Mohedas de Granadilla está situado al norte de la provincia de Cáceres y dentro de la Mancomunidad Trasierra-Tierras de Granadilla. Limita con los municipios de La Pesga al Norte, el pantano de Gabriel y Galán y Zarza de Granadilla al Este, Guijo de Granadilla y Cerezo al Sur y Casar de Palomero al Oeste. Ocupa el flanco meridional de la Sierra de Pesga donde destacan elevaciones como Pinajarro, Navazos o el Corral de los Caños.



Mohedas

Comarca de Trasierra - Tierras de Granadilla



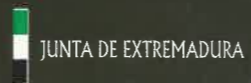
Extremadura



Plaza del Poblado, s/n - 10712 Pantano de Gabriel y Galán, Cáceres

Tel.: 927 02 43 90 - Fax: 927 43 96 66


desarrollocaparra@retemail.es
www.desarrollocaparra.com



M.A.P.A.



CÁCERES



Hostelería

Bar Parque
C/ Alta, nº 2

Bar Pensionista
C/ Luchana

Hostal restaurante
Ruta de las Hurdes
Cruce de Mohedas. s/n
Teléfono: 927 673 646

Bar Tino
C/ Triana, nº 16
Teléfono: 927 673 646

Posee una interesante iglesia románica, San Ildefonso, construcción de una sola planta con contrafuertes en los laterales y en la que destaca su bello campanario que se encuentra adosada a los pies de esta construcción. Su entorno natural es muy destacable ya que cuenta con extensas zonas de arbolado, césped bien conservado y zonas de recreo. En sus cercanías se encuentran las Hurdes y la Sierra de Gata, visitas obligadas para los amantes de la naturaleza.

Los visitantes también puede recorrer el “Camino de Talaván” que atraviesa la ruta del mismo nombre hasta llegar a la llamada “cola del pantano” con vistas y parajes espectaculares.

Las celebraciones más destacadas de esta localidad son San Ildefonso (23 de enero), San Antonio (13 de junio), Virgen del Carmen (16 de julio) y San Ramón Nonato (31 de agosto).

Habitantes: 1.350



Oliva de Plasencia

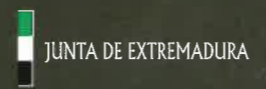
El término municipal de Oliva de Plasencia está situado al norte de la provincia de Cáceres. Pertenece a la Mancomunidad Trasierra-Tierras de Granadilla y está delimitado por las comarcas de las Hurdes, Sierra de Gata y Valle del Ambroz. Se encuentra enclavado entre la depresión de los ríos Ambroz y Alagón y al pie de la montaña de Trasierra.



Extremadura



Plaza del Poblado, s/n · 10712 Pantano de Gabriel y Galán, Cáceres
Telf.: 927 02 43 90 - Fax: 927 43 96 66
desarrollocaparra@retemail.es
www.desarrollocaparra.com



Oliva de Plasencia

Comarca de Trasierra - Tierras de Granadilla



CÁCERES



Dónde comer

Bar Cáparra

C/ Arroyo Grande, nº 3

Teléfono: 927 454 773

Casa rural Villa Cáparra

Teléfonos: 927 413 010 / 616 150 139

Web: www.casauralvillacaparra.tk

Hogar del Pensionista

Plaza de España, s/n

Teléfono: 927 454 719

Oliva de Plasencia esconde en sus rincones tesoros históricos como el Palacio de los Condes de Oliva. Obra del siglo XVII que presenta una planta cuadrangular alargada con dos cuerpos de ladrillo de ventanas adinteladas. Se accede al interior por medio de una puerta de cantería decorada con almohadillado y pirámides lurrerrianas.

Otro edificio significativo es la Parroquia de San Blas, antigua fábrica renacentista construida a base de sillería granítica y mampostería. Conserva una notable torre a los pies del templo. Igualmente admirables resultan el Ayuntamiento del siglo XIX y un magnífico milliaro de la Vía de la Plata datado en la época del emperador Adriano.

Los visitantes pueden disfrutar de “Camino de Cáparra”, sendero que atraviesa un paisaje de dehesa silencioso e impactante desde el que se pueden admirar las célebres ruinas romanas de Cáparra.

Las celebraciones más destacadas de esta localidad son la festividad de San Blas (3 de febrero) y el día del Santo Cristo (14 de septiembre).

Habitantes: 324



Palomero

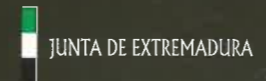
El término municipal de Palomero está situado al norte de la provincia de Cáceres y pertenece a la Mancomunidad Trasierra-Tierras de Granadilla. Limita con las localidades de Cerezo al Sureste, el Bronco al Suroeste, Marchagaz al Norte y Mohedas de Granadilla al Norte. Palomero presenta un relieve accidentado de características puramente serranas en las que destacan las elevaciones de monte Gorreo y el cerro de las Barreras.



Extremadura



Plaza del Poblado, s/n - 10712 Pantano de Gabriel y Galán, Cáceres
Telf.: 927 02 43 90 - Fax: 927 43 96 66
desarrollocaparra@retemail.es
www.desarrollocaparra.com



Palomero

Comarca de Trasierra - Tierras de Granadilla



CÁCERES



El edificio más importante de la localidad es la iglesia parroquial de San Miguel, construida en el siglo XVIII en mampostería para los muros y granito para las esquinas y los estribos. En su interior destacan los retablos, el mayor con un crucifijo y una talla de San Miguel y el de San Gregorio, de estilo barroco, cuya antigua cubierta de madera a dos aguas ha sido sustituida recientemente. Hay que reseñar que durante el siglo XV Palomero fue una importante villa y cabeza visible de una extensa zona.

Los amantes de la naturaleza pueden recorrer el denominado "Camino pinofranqueado" que atraviesa bonitos paisajes, como el Puerto Judío, hasta llegar Pedro Muñoz.

Las celebraciones más destacadas de esta localidad son San Gregorio (9 de mayo), San Miguel (30 de septiembre) y Santo de San Miguel (segundo fin de semana de agosto).

Habitantes: 610



Hostelería

Bar Los Arcos

C/ General Franco, nº 33
Teléfono: 927 673 433

Bar Solario

Avda. Julio Hernández, s/n
Teléfono: 927 673 776

Bar Jumer

C/ Laguna, nº 22
Teléfono: 927 673 400

Casa rural Bellavista

Teléfonos: 927 425 588 / 678 700 553 / 655 476 784
Web: www.complejobellavista.com

La Pesga

El término municipal de La Pesga está situado al norte de la provincia de Cáceres y pertenece a la Mancomunidad Trasierra-Tierras de Granadilla. Limita con los municipios de Caminomorisco al Norte, Moledas de Granadilla al Sur, Zarza de Granadilla al Este y Casar de Palomero al Oeste. Se encuentra entre dos pequeñas colinas de la Sierra Vaqueriza y por su entorno discurre el río de los Angeles y el arroyo de la Pila.



La Pesga

Comarca de Trasierra - Tierras de Granadilla

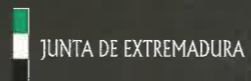


Plaza del Poblado, s/n - 10712 Pantano de Gabriel y Galán. Cáceres

Tel.: 927 02 43 90 - Fax: 927 43 96 66

desarrollocaparra@retemail.es

www.desarrollocaparra.com



CÁ CERES




En esta localidad se encuentra la iglesia de San Francisco Javier realizada durante el siglo XVIII siguiendo el estilo románico en mampostería de pizarra y que fue utilizada como templo y cementerio hasta 1846. Su interior se estructura en una sola nave dividida en tres tramos cubierta a dos aguas con teja. Hay que mencionar que tanto es suelo como el coro son modernos.

Mención especial merecen los puentes de La Pesga, tanto el viejo construido entre los años 1925 y 1930, como el nuevo levantado en 1965. Recientemente se ha colocado una fuente en el Collado. Los visitantes puedan recorrer la "Ruta del Paraje de Arrosvera" que cruza parajes llenos de encanto en los que destaca la vegetación de la ribera y las piscinas naturales del entorno.

Las celebraciones más destacadas de esta localidad son la Fiesta de la Aceituna (último fin de semana de agosto), El Cristo (14 de septiembre) y San Francisco Javier (3 de diciembre).

Habitantes: 1.226
Más información:
www.lapesga.com



Hostelería

Bar restaurante América

Avda. Constitución, nº 14
Teléfono: 927 674 539

Bar restaurante Deportivo

Avda. de la Viña, nº 20
Teléfono: 927 674 652

Bar restaurante Los Chatos

Bodas y Banquetes
C/ Gabriel y Galán, nº 7

Bar Domingo

C/ Iglesia, nº 31

Hostal Almazara

Teléfonos: 927 674 715 / 927 674 764
Web: www.hostalalmazara.com

Casa rural Los Beltrán

Teléfono: 647 516 919
Web: www.lapesga.com/empresas/rural.asp

Santa Cruz de Paniagua

El término municipal de Santa Cruz de Paniagua está situado al norte de la provincia de Cáceres y pertenece a la Mancomunidad Trasierra-Tierras de Granadilla. La formación vegetal autóctona es de tipo durillignosa con un bosque mediterráneo denso de encinas y alcornoques junto a otras especies que componen el matorral.



Santa Cruz de Paniagua

Comarca de Trasierra - Tierras de Granadilla



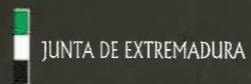
Extremadura



Plaza del Poblado, s/n · 10712 Pantano de Gabriel y Galán, Cáceres

Tel.: 927 02 43 90 - Fax: 927 43 96 66

desarrollocaparra@retemail.es
www.desarrollocaparra.com



CÁCERES



Dónde comer

Santa Cruz de Panigua cuenta con numerosos vestigios de arte religioso, quizá el más representativo es la iglesia parroquial del Salvador, construida en el siglo XVI y reformada en el XVII. También merece la pena visitar la iglesia de Santa María Magdalena, edificación de tipo rural elaborada en mampostería de pizarra y planta cuadrada y las ermitas del Cristo y de Dios Padre. Esta última es una pequeña construcción de mampostería con una portada sencilla de medio punto y un ábside semicircular.

Los visitantes podrán realizar la “Ruta a Pozuelo de Zarzón”, un camino que se puede realizar incluso en coche en el que se puede disfrutar de bellos paisajes de pinares, eucaliptos, encinas, alcornoques y árboles frutales.

Las celebraciones más destacadas de esta localidad son San Blas (3 de febrero), Santa María Magdalena (22 de julio), San Roque (16 de agosto) y San Pedro de Alcántara (19 de octubre).

Habitantes: 471

Bar Piscina

*C/ Camino de la piscina
(Abierto sólo en verano)*

Bar Discoteca / la Estrella

Plaza de España, nº 50



Santibáñez el Bajo

El término municipal de Santibáñez el Bajo está situado al norte de la provincia de Cáceres y dentro de la Mancomunidad Trasierra-Tierras de Granadilla. Por su límite sur-oriental discurre el río Alagón.

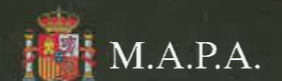
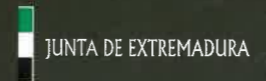


Santibáñez el Bajo

Comarca de Trasierra - Tierras de Granadilla



Plaza del Poblado, s/n - 10712 Pantano de Gabriel y Galán, Cáceres
Telf.: 927 02 43 90 - Fax: 927 43 96 66
desarrollocaparra@retemail.es
www.desarrollocaparra.com




CÁ CERES



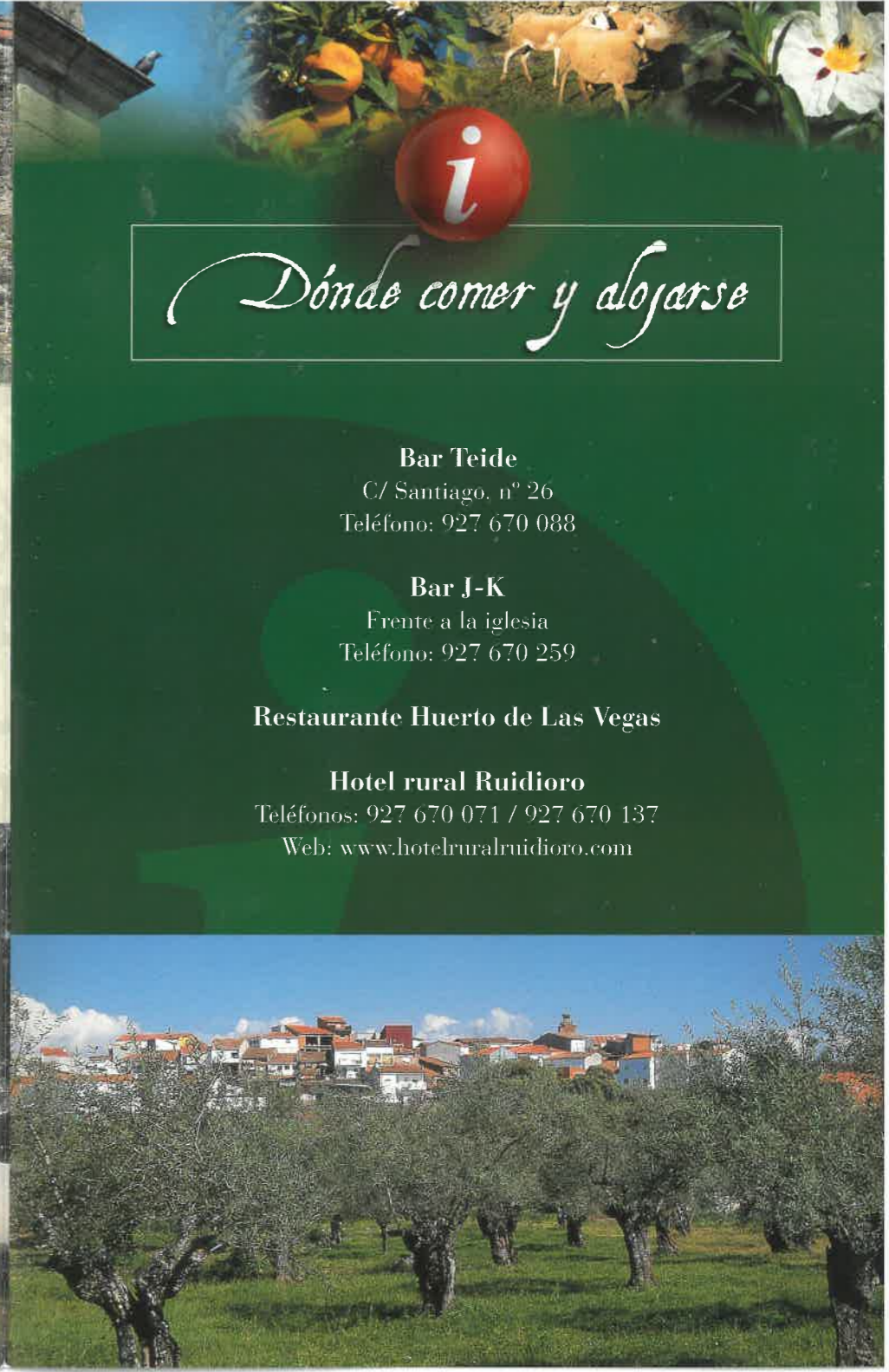
En Santibáñez el Bajo se encuentran edificios muy representativos como la Iglesia Parroquial de Santiago Apóstol del siglo XV en la que destaca su robusto campanario y la Ermita del Santísimo Cristo de la Paz del XVIII que guarda una talla de madera del Cristo que da nombre a la iglesia y una virgen de alabastro, cuya réplica se encuentra en Italia. El Ayuntamiento, construido en 1928, es otro de los puntos de interés que el visitante no debe dejar de conocer.

Los amantes de la naturaleza podrán disfrutar de hermosas rutas a pie por la zona, como el "Camino de San Albín", que discurre por senderos jalonados por huertos de olivos y vides hasta llegar a la laguna del monte o la "Ruta de los Lagares", que recorre estas construcciones abandonadas a lo largo del curso del arroyo de las Clavelinas.



Las celebraciones más destacadas de esta localidad son la Fiesta del Emigrante (primer fin de semana de agosto), el Cristo de la Paz (23 de septiembre) y La Romería (el primer lunes después de semana Santa).

Habitantes: 1.020
Más información:
www.ahigal.com/santiba/



Dónde comer y alojarse

Bar Teide

C/ Santiago, nº 26
Teléfono: 927 670 088

Bar J-K

Frente a la iglesia
Teléfono: 927 670 259

Restaurante Huerto de Las Vegas

Hotel rural Ruidioro

Teléfonos: 927 670 071 / 927 670 137
Web: www.hotelruralruidioro.com

Villar de Plasencia

El término municipal de Villar de Plasencia está situado al norte de la provincia de Cáceres y en falda occidental de los Montes de Trasierra. Perteneció a la Mancomunidad Trasierra-Tierras de Granadilla



Extremadura

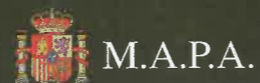
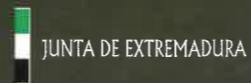


Plaza del Poblado, s/n - 10712 Pantano de Gabriel y Galán, Cáceres

Tel.: 927 02 43 90 - Fax: 927 43 96 66


desarrollocaparra@retemail.es

www.desarrollocaparra.com



Villar de Plasencia

Comarca de Trasierra - Tierras de Granadilla



CÁ CERES



En esta localidad se puede admirar la iglesia de Nuestra Señora de la Asunción, una construcción renacentista en la que conviven numerosas influencias góticas. Se trata de una edificación cuadrangular de mampostería y sillería con una torre de tres cuerpos y una bella portada adornada con un arco escarzano. En su interior, nos encontramos una nave de tres tramos divididos entre sí por arcos de medio punto apoyados sobre pilares góticos.

Villar de Plasencia conserva, igualmente, dos ermitas barrocas en las que se veneran a San Bartolomé y San Antonio de Padua. Asimismo, en esta localidad se encuentra el inicio del Camino Real a Plasencia.

Los visitantes podrán recorrer el “Camino del Río” que atraviesa una dehesa rodeada de encinas, donde pastan gran número de reses de ganado vacuno, muy abundantes en estas tierras.

Las celebraciones más destacadas de esta localidad son: San Sebastián y San Fabián (20 y 21 de enero), San Antonio de Padua (13 de junio) y San Bartolomé Apóstol (24 de agosto).

Habitantes: 306



Dónde comer y alojarse

Bar restaurante El Avión
N-630. Km 113
Teléfono: 927 489 016

Casa rural Villa Lucía
Teléfonos: 927 412 155 / 670 627 662



Zarza de Granadilla

El término municipal de Zarza de Granadilla está situado al norte de la provincia de Cáceres y dentro de la Mancomunidad Trasierra-Tierras de Granadilla. Gran parte de su territorio se encuentra inundado por las aguas del Pantano Gabriel y Galán



Zarza de Granadilla

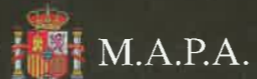
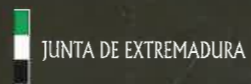
Comarca de Trasierra - Tierras de Granadilla



Plaza del Poblado, s/n - 10712 Pantano de Gabriel y Galán. Cáceres

Tel.: 927 02 43 90 - Fax: 927 43 96 66

desarrollocaparra@retemail.es
www.desarrollocaparra.com



CÁCERES



Dónde comer y alojarse

Su territorio se caracteriza por las formaciones vegetales características de la sierra y de su pie de monte meridional. En las alturas predomina el roble y el castaño y en el llano, los alcornoques y las encinas que se encuentran en decadencia por la transformación continua que el regadío ha supuesto en la zona.

Zarza de Granadilla posee una importante necrópolis visigoda con vestigios actualmente expuestos en el Museo de Cáceres. También merece la pena visitar la iglesia parroquial de Nuestra Señora de la Asunción, edificio de mampostería con refuerzos de sillería en los ángulos, los estribos y la torre construido en el siglo XVI y en la que destacan sus bellas portadas adinteladas que se abren en los muros de la Epístola y el Evangelio.

Los visitantes pueden recorrer el “Camino de Granadilla”, una hermosa ruta que atraviesa un extenso pinar hasta llegar a la villa amurallada de Granadilla, declarada Conjunto Histórico Artístico en 1980.

Las celebraciones más destacadas de esta localidad son la Romería del Campo en la que cada año se congregan cientos de personas (primer domingo de mayo) y San Ramón Nonato (31 de agosto).

Habitantes: 1.923

Hostal restaurante Jacinto

Carretera del Guijo
Teléfono: 927 486 221

Hostal restaurante Junco Fresco

Carretera de la Estación, s/n
Teléfono: 927 486 459

Bar restaurante Cisne Negro

C/ José Rubio, nº 114
Teléfono: 927 486 097

Restaurante Orozco

Carretera de Guijo, nº 22
Teléfonos: 927 486 269 / 927 486 213

Bar restaurante Emigrante

C/ Pedro de Ávila, s/n
Teléfono: 927 486 311





JUNTA DE EXTREMADURA



M.A.P.A.

