



DIPUTACIÓN DE CÁCERES



# GUÍA DE RUTAS POR LA PROVINCIA DE CÁCERES



**INCLUYE**

**RUTAS URBANAS POR LAS CIUDADES HISTÓRICAS**

**Y ADEMÁS:**

La Vía de la Plata  
Mapa turístico provincial  
Directorio de interés







DIPUTACIÓN DE CÁCERES



**GUÍA** DE  

---

**RUTAS** POR  
LA  

---

**PROVINCIA**  

---

**DE CÁCERES**  

---

# ÍNDICE

pág

# 06

MAPA TURÍSTICO  
PROVINCIAL

PRESENTACIÓN

pág

# 05

## CRÉDITOS

### GUÍA TURÍSTICA DE RUTAS POR LA PROVINCIA DE CÁCERES

Edita

Servicio de Turismo  
Diputación de Cáceres  
[www.turismocaceres.org](http://www.turismocaceres.org)

Producción, redacción y diseño

laruinagrafica  
[www.laruinagrafica.com](http://www.laruinagrafica.com)

Impresión

Gráficas Romero  
[www.graficasromero.com](http://www.graficasromero.com)

Depósito Legal

CC-000004-2014



pág

**08**

10 Cáceres  
16 Plasencia  
20 Trujillo

## CIUDADES HISTÓRICAS: RUTAS URBANAS



- 26** ▶ Ruta Vía de la Plata
- 28** ▶ Desde los Barnuecos a Alcántara
- 32** ▶ Valencia de Alcántara y el Tajo Internacional
- 36** ▶ Sierra de Gata
- 40** ▶ Coria y Valle del Alagón
- 44** ▶ Las Hurdes
- 48** ▶ Valle del Ambroz y Tierras de Granadilla
- 52** ▶ Valle del Jerte
- 56** ▶ Comarca de La Vera
- 60** ▶ Parque Nacional de Monfragüe
- 64** ▶ Reserva de la Biosfera de Monfragüe
- 68** ▶ Geoparque Villuercas-Ibores-Jara
- 72** ▶ Sierra de Montánchez y Llanos de Zorita



pág

**24**

## RUTAS POR LA PROVINCIA DE CÁCERES



pág

**76**

## DIRECTORIO DE INTERÉS



# MODO DE EMPLEO



→ Código QR. Escanea el código para obtener más detalles de la ruta.

→ Mapa de ruta y ubicación.

→ Presentación breve de la ruta.

→ Imágenes de los principales atractivos de la ruta

→ Inicio y descripción de ruta.

→ Espacio lateral dedicado a notas e informaciones de interés.

Itinerario de bloques temáticos ←

Espacio lateral dedicado a notas e informaciones de interés ←

Imágenes de los principales atractivos de la ruta ←

Bloque temático ←

Cuadro estacional de la ruta ←



# PRESENTACIÓN

La provincia de Cáceres es una de las más bellas y sorprendentes que usted pueda visitar en España.

Paisajísticamente admirable en las sierras que coronan el norte extremeño o en los espacios protegidos que salpican toda su geografía.

Fotográficamente icónica por los renombrados conjuntos históricos y los pueblos de arquitectura tradicional que conforman imágenes de su cultura y sus valores. Y además, su gran extensión le confiere un halo de diversidad que sorprende al visitante cuando pasa de la montaña al llano, del robledal al encinar, de las cerezas al jamón y de aquí al agua, tantos ríos y embalses que van jalonando las rutas que va usted a emprender.

Si tiene ya esta guía entre sus manos es porque ha decidido encontrarse entre nosotros y dedicar su tiempo libre o de vacaciones disfrutando alguna de estas propuestas. Tenemos que felicitarle por su elección, que agradecemos, y para premiarle el acierto al tomarla, le ofrecemos esta publicación como apoyo para organizar sus viajes por la provincia. Dedique a sus páginas un tiempo prudencial y parta de inmediato con ella en el bolsillo a conocer espacios y experiencias que esperamos sean memorables para que pueda usted

compartirlas con sus amistades y conocidos.

Le proponemos doce rutas, tres ciudades y la Vía de La Plata. Dieciséis argumentos con los que llenar vacaciones y todos los fines de semana que quiera volver a Cáceres. Porque en cada una de ellas encontrará citas para regresar en cada estación o para decidir en qué momento hacer cada viaje. Intente contactar con las empresas que le proponen experiencias turísticas, acompañamiento guiado o visitas diferentes. Busque la complicidad de los centros de interpretación y de las personas que encuentre en el camino. Tenga la sensación de vivir y ser cacereño.

Y si necesita más información no dude en contactar con el Servicio de Turismo de esta Diputación de Cáceres que ha preparado esta guía para usted. De manera puntual, cada ruta tiene mayor información a través de los códigos QR que incorpora y que se enlazan con la web [www.turismocaceres.org](http://www.turismocaceres.org)

**La provincia de Cáceres le acoge y le desea una feliz estancia con nosotros.**



# MAPA TURÍSTICO PROVINCIAL

## RUTAS URBANAS

- 01 Cáceres
- 02 Plasencia
- 03 Trujillo

## RUTAS COMARCALES

- 04 Vía de la Plata
- 05 Desde los Barruecos a Alcántara
- 06 Valencia de Alcántara y el Tajo Internacional
- 07 Sierra de Gata
- 08 Coria y Valle del Alagón
- 09 Las Hurdes
- 10 Valle del Ambroz y Tierras de Granadilla
- 11 Valle del Jerte
- 12 Comarca de La Vera
- 13 Parque Nacional de Monfragüe
- 14 Reserva de la Biosfera de Monfragüe
- 15 Geoparque Villuercas-Ibores-Jara
- 16 Sierra de Montánchez y Llanos de Zorita



- Autovía nacional y autonómica
- Carretera nacional
- Carretera autonómica básica
- Carretera autonómica intercomarcal
- Carretera autonómica local
- Carretera provincial



10

11

12

02

13

14

03

15

16





**03** Trujillo  
Pág. 20



**02** Plasencia  
Pág. 16





# RUTAS URBANAS



**01**  
Cáceres  
Pág. 10



# “LA CIUDAD DE LOS MIL ESCUDOS”

## RUTAS URBANAS: CÁCERES

+ info



### INTRODUCCIÓN

El Consejo de Europa reconoció a Cáceres como Tercer Conjunto Monumental del continente en 1968, y la UNESCO lo declaró Patrimonio de la Humanidad en 1986. Hoy nos adentraremos en la ciudad de los mil escudos, siguiendo la huella de romanos, musulmanes, judíos y cristianos; recorriendo un conjunto arquitectónico medieval y renacentista donde murallas, torres, palacios, aljibes, templos y conventos nos harán creer que el tiempo se ha detenido.

### NOTAS

*Oficina de turismo*  
Plaza Mayor, 3  
927 010 834 / 36

[www.turismo.ayto-caceres.es](http://www.turismo.ayto-caceres.es)

*Oficina de turismo*  
de la Dip. de Cáceres

Palacio de Carvajal  
927 255 597

### ¿SABÍAS QUE..?

Extramuros del recinto amurallado se localiza uno de los templos más antiguos de la ciudad: la iglesia de Santiago de los Caballeros, originaria del s. XIII, cuya pieza más notable es el retablo Mayor de Berruete.

Es habitual ver peregrinos en sus inmediaciones, pues está al pie de la Vía de la Plata que lleva a Santiago de Compostela.



Diosa romana  
Ceres



Torre de Bujaco (plaza Mayor)



Plaza de Santa María

Comenzaremos en la **plaza Mayor**, un espacio renovado y auténtico epicentro de la vida social cacereña, donde tras informarnos en la oficina de turismo observaremos parte de la antigua muralla árabe, la **torre de los Púlpitos** y la de **Bujaco**, emblema de la villa. Tras pasar bajo el **arco de la Estrella** giraremos a la izquierda para introducimos en la ciudad antigua descubriendo palacios como el de Toledo Moctezuma, hasta desembocar en la **plaza de Sta. María**, que alberga la **conatedral** homónima, el palacio Episcopal, el de Mayoralgo y junto al templo mencionado, el recomendable palacio de Carvajal, sede del Servicio de Turismo de Diputación de Cáceres.

### Norba Caesarina

Múltiples signos evidencian la romanización de la ciudad tras la fundación en el siglo I a. C. de la colonia *Norba Caesarina*. Para ello se la dotó con una fuerte muralla defensiva con cuatro puertas que daban acceso a su interior; la Vía de la Plata, que llegaba a la urbe desde Mérida para dirigirse a Astorga, avanzaba por el flanco este junto a las murallas, donde se conserva la única entrada romana en pie: la puerta del Río o arco del Cristo.

Tras visitar la concatedral de Sta. María pasaremos junto al **palacio de los Gólfines**, en el que se hospedaron los Reyes Católicos; así se aprecia en los escudos de su fachada. De esta plaza saldremos a la de **San Jorge**, patrón de la ciudad, un bello espacio con edificios relevantes como el museo de la Fundación Mercedes Calle, la iglesia de S. Francisco Javier o de la Preciosa Sangre, y el recoleto jardín de Dña. Cristina de Ulloa, perfecto para recobrar fuerzas en nuestra ruta.

### Cazires

Uno de los principales legados de la dominación islámica en la ciudad es la muralla almohade, que en el s. XII protegía *Cazires* del avance cristiano. Los aljibes repartidos por la ciudad, como el del palacio de las Veletas; la torre de Bujaco y de la Yerba (visibles desde la Plaza Mayor), o la casa Mudéjar, son algunos ejemplos de la impronta árabe en Cáceres.



Torre de la Yerba

Subiremos ahora la empinada Cuesta de la Compañía, donde nos detendremos en el Centro de la Divulgación de la Semana Santa, antes de continuar y girar a la izquierda por el estrecho callejón de D. Álvaro. Desembocaremos entre casas encaladas en el **barrio de San Antonio**, la judería Vieja, para continuar después hacia la **plaza de las Veletas**, que toma el nombre del palacio que alberga el actual Museo Provincial de Cáceres.



Gólfines de Abajo



Aljibe de las Veletas

### Juderías

Cáceres contó con una importante comunidad judía distribuida entre la judería Nueva (extramuros) y la Vieja (intramuros); en la mancha irregular de las calles de esta última estaba la sinagoga, hoy ermita de S. Antonio. Pese a la contribución de los hebreos a la cultura y finanzas de la ciudad fueron expulsados a finales del s. XV tras el edicto de los Reyes Católicos. Actualmente la vieja *aljama* de Cáceres se encuentra dentro de la Red de Juderías de España.

### ¿SABÍAS QUE...?

La reina Isabel la "Católica" visitó la villa de Cáceres en dos ocasiones: 1477 y 1479, alojándose en el palacio de los Gólfines de Abajo. Juró los fueros de la ciudad, junto al arco de la Estrella, y eliminó el carácter militar de los edificios, desmochando la mayoría de sus torres.



Isabel I de Castilla

### NOTAS

**Museo Yusuf Al Burch**

927 180 646

**Museo Provincial Cáceres**

927 010 877

Entrada gratuita, lunes cerrado.

### VISITA...

El Museo Provincial de Cáceres merece una visita: contiene fondos que abarcan desde la Prehistoria hasta la etapa contemporánea. Ubicado en los terrenos que ocupara el antiguo alcázar árabe, lo integran dos inmuebles: el palacio de las Veletas, del siglo XV con añadidos posteriores, y la Casa de los Caballos, antigua caballeriza. No debemos perdernos el gran aljibe almohade bajo el patio porticado.



Gárgolas cerámicas en las Veletas



## NOTAS

Centro de Divulgación  
de la Semana Santa  
927 255 765

Festival de las Aves

<http://festivaldelasavescaceres.gobex.es>

## VISITA...

El Centro de Divulgación de la Semana Santa, uno de los edificios más concurridos del recinto monumental, que contiene información acerca de las cofradías cacereñas y sus procesiones. Desde aquí podremos ver la cripta y acceder al aljibe del convento de los Jesuitas.



Nazareno

## ¿SABÍAS QUE..?

Algunas de las calles que rodean la ciudad monumental llevan el nombre de los gremios u oficios al que estaban vinculados sus vecinos: Pintores, Tenerías, Curtidores, Caleros, Zapatería o Damas. Ésta última fue designada por los Reyes Católicos para que las mujeres de "vida alegre" ejercieran la prostitución sólo dentro de sus límites.



Cernícalo primilla

Continuamos nuestra ruta cruzando la plaza de San Pablo, pasando bajo la imponente torre de las Cigüeñas, y bajando hasta la plaza de Pereros, dejando después la de Santa Clara a nuestra izquierda para subir por la calle Ancha, salpicada de palacios como el del Comendador de Alcuéscar, actual Parador de Turismo. Así nos iremos acercando a la iglesia de San Mateo y a la torre de los Sande o de los Plata, nuestra siguiente parada.

## Semana Santa

Sus más de 45 pasos, de los cuales cerca de la mitad son del siglo XVII o anteriores, y el atractivo que aporta a las procesiones el escenario inigualable de la ciudad monumental, contribuyeron a su declaración como Fiesta de Interés Turístico Internacional en 2011. Sin duda uno de sus momentos más emocionantes es la salida el Miércoles Santo de la cofradía del Cristo Negro, constituida en 1490.



Convento de San Pablo



San Mateo y torre de las Cigüeñas

Tras una breve visita al interior de la iglesia de San Mateo retomaremos la ruta por la angosta calle de la Monja para detenemos ante la Casa del Sol y la Casa del Águila, un rincón de extraordinaria belleza ante grotescas gárgolas que parecen tocar la cercana y majestuosa torre de Sande. Nos dejaremos llevar por estas calles empedradas y sinuosas para desembocar en la Cuesta de Aldana, que bajaremos entre nobles palacios como el de los Pizarro-Espadero o Casa del Mono.

## Ciudad de las aves

Numerosas aves eligen cada año la ciudad monumental de Cáceres para reproducirse: cigüeñas blancas, vencejos, golondrinas y aviones comunes, lechuzas, grajillas, colirrojos tizones, gorriones, mirlos, jilgueros... Pero quizás la más relevante y atractiva sea el cernícalo primilla; un pequeño halcón que viene cada año desde África y cuya colonia de cría, casi 300 parejas, es una de las más grandes de Europa. En el mes de mayo tiene lugar el ya tradicional Festival de las Aves Ciudad de Cáceres, donde podremos disfrutar de numerosas actividades ornitológicas.



Seguimos hasta la **plaza de Caldereros**, donde observaremos la muralla a través de su adarve. Tendremos la opción de pasear sobre la muralla si accedemos al Centro de Interpretación de las Tres Culturas, en la torre de Bujaco; de esta forma unas inmejorables vistas de la ciudad monumental y de la **plaza Mayor** pondrán fin a nuestro recorrido.



Muralla en la calle Adarve de la Estrella



Vista desde la torre de Bujaco

Arte contemporáneo

Con vocación internacional y contemporánea, pero sin dejar de lado su excelso pasado histórico artístico, Cáceres ha sabido transformar y actualizar su oferta cultural. La creación de la Fundación Helga de Alvear con su magnífico Centro de Artes Visuales, el Museo Guayasamín, algunos espacios privados y la Feria de Arte Contemporáneo ForoSur, completan una oferta artística muy atractiva para el visitante.

## NOTAS

**Fund. Helga de Alvear**  
927 570 813  
[www.fundacionhelgadealvear.es](http://www.fundacionhelgadealvear.es)  
**Centro de interpretación de las Tres Culturas**  
927 172 071

## ¿SABÍAS QUE..?

Desde 1992 se celebra en Cáceres el Festival WOMAD (World Of Music, Arts & Dance). Durante cuatro días la localidad se prepara para recibir a grupos de los cinco continentes a través de los diferentes escenarios repartidos por la ciudad monumental. Un encuentro repleto de actuaciones, talleres y actividades que hacen de este festival uno de los más completos y multitudinarios de España.

Estacionalidad

### Otoño

- ▶ **Festival Internacional de Blues:** primera quincena de octubre, cita obligada para los amantes de esta música.
- ▶ **Festival Cáceres Irish Fleadh:** finales de octubre; música tradicional irlandesa.
- ▶ **Foro Sur:** en octubre, feria de arte contemporáneo: exposiciones, talleres y debates.
- ▶ **Mercado Medieval de las Tres Culturas:** en noviembre, por toda la ciudad monumental.

### Invierno

- ▶ **Romería de los Santos Mártires:** el 20 de enero celebración popular en el Paseo Alto.
- ▶ **Fiesta de las Candelas y San Blas:** procesión, pasarela infantil de trajes regionales, actuaciones musicales y comida popular.
- ▶ **Fiesta de las Lavanderas y el Febrero:** la quema del pelele en la Plaza Mayor inaugura el carnaval.
- ▶ **Festival Solidario de Cine Español:** principios de marzo, proyecciones y gala premios S. Pancracio.

### Primavera

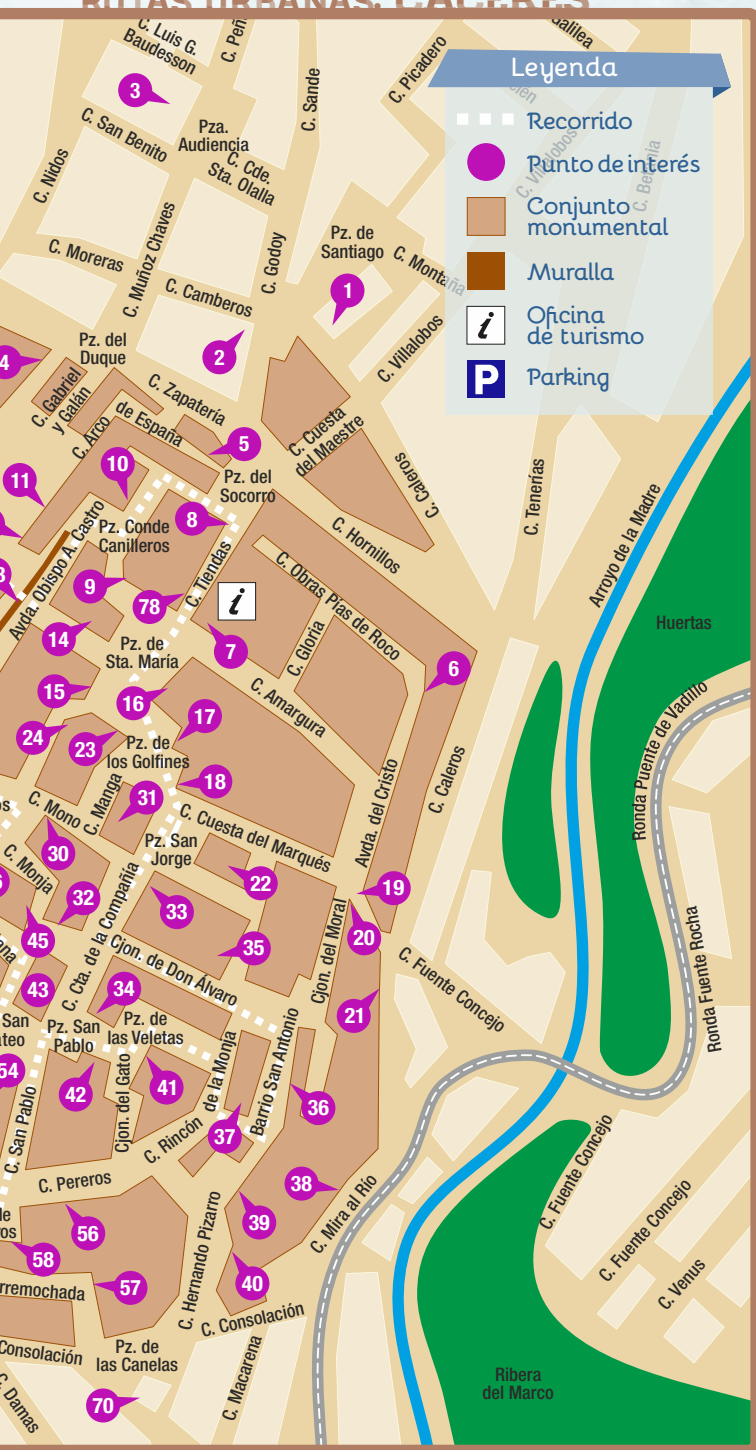
- ▶ **Semana Santa:** declarada Fiesta de Interés Turístico Internacional.
- ▶ **Fiestas de San Jorge:** el 23 de abril, dragones y fuegos artificiales.
- ▶ **Festival Womad:** mediados de mayo; música, arte, mercadillo, talleres y danzas.
- ▶ **Festival de las Aves Ciudad de Cáceres:** en mayo, variada propuesta de actividades ornitológicas en la ciudad monumental.

### Verano

- ▶ **Festival de Teatro Clásico de Cáceres:** en junio, en la ciudad monumental.
- ▶ **Conciertos en los Museos:** julio y agosto en los jardines del Museo Pedrilla.
- ▶ **Las Noches del Baluarte:** durante el mes de agosto conciertos y actuaciones en el baluarte de los Pozos.
- ▶ **Festival Europa Sur:** a principios de septiembre en la plaza de San Jorge.



# RUTAS URBANAS: CÁCERES



- 40 Torre Albarrana
- 41 Palacio de Las Veletas / Museo de Cáceres
- 42 Convento S. Pablo
- 43 Iglesia San Mateo
- 44 Casa de los Saavedra Torre de Saavedra
- 45 Casa del Águila
- 46 Casa de Aldana
- 47 Casa Mudéjar
- 48 Palacio de los Condes de Adanero
- 49 Casa Mirón / Museo Ciudad de Cáceres
- 50 Postigo de Sta. Ana
- 51 Torre del Postigo
- 52 Palacio de los Goffines de Arriba
- 53 Casa de Diego García de Ulloa
- 54 Antiguo solar de los Ulloa / Escuela BBAA
- 55 Casa de los Paredes Saavedra
- 56 Casa de los Perero
- 57 Torre Mochada
- 58 Torre de Mérida Este
- 59 Torre de Mérida Oeste
- 60 Casa de los Sánchez Paredes
- 61 Palacio de Alcúscar / Parador de Turismo
- 62 Hospital de los Caballeros
- 63 Casa de los Ovando Perero
- 64 Enfermería de S. Antonio
- 65 Torre Redonda o de la Mora
- 66 Torre del Aver o de la Ved
- 67 Iglesia de San Juan
- 68 Ermita de la Soledad
- 69 Convento de Sta. Clara
- 70 Ermita de las Candelas
- 71 Palacio de Monroy
- 72 Ayuntamiento
- 73 Casa Grande / Fundación Helga de Alvear
- 74 Palacio de la Isla / Sala de Exposit. Temporales
- 75 Casa del Marqués de Camarena
- 76 Palacio de Galarza
- 77 Iglesia de Sto. Domingo
- 78 Edificio Sta. María

# "UT PLACEAT DEO ET HOMINIBUS"

## RUTAS URBANAS: PLASENCIA

+ info



### INTRODUCCIÓN

Esta *perla del valle* fue fundada por Alfonso VIII de Castilla en 1186; su topónimo deriva del lema que este rey añadió a su escudo "*Ut placeat deo et hominibus*" (Para el placer de Dios y los hombres), lo que francamente comprobaremos visitando su conjunto monumental amurallado, iglesias y conventos, palacetes renacentistas, casas solariegas, el acueducto, la judería... y el río Jerte, claro.

### NOTAS

Oficina de turismo  
Santa Clara, 4  
927 423 843

Oficina de turismo  
Torre Lucía  
Pza. de Torre Lucía  
927 017 840

### ¿SABÍAS QUE...?

La catedral de Plasencia ofrece la particularidad de albergar dos edificios unidos arquitectónicamente y diferenciados en el tiempo y estilo: La catedral Vieja o de Santa María, de traza románica (s. XIII) alberga el museo catedralicio y un hermoso claustro. La catedral Nueva, de estilo gótico-renacentista (s. XVI) destaca por su bella fachada plateresca, el retablo mayor y la sillería del coro.

Catedral



Palacio de Mirabel



Muralla

Comenzaremos nuestra ruta en la **plaza Mayor**, eje vertebrador de la ciudad intramuros y centro neurálgico de la vida social placentina. Preside la plaza el edificio del Ayuntamiento, en cuya torre está colocado un autómatas conocido como el Abuelo Mayorga, que toca la campana cada media hora. Seguiremos avanzando por la **calle San Esteban**, que nos llevará a la oficina de turismo del centro cultural de las Claras.

### Patrimonio

El conjunto histórico de Plasencia impresiona: de su arquitectura religiosa merecen visitas la catedral de Sta. María; el convento de Santo Domingo y las iglesias del Salvador, S. Nicolás y S. Martín. En cuanto a la civil y palaciega es extensa, pero no debemos dejar de ver la muralla, el acueducto, el palacio de Mirabel, la casa del Deán y la de las Argollas, el palacio Episcopal... y la judería, cercana al convento de S. Vicente Ferrer, actual Parador de Turismo.

Tras una visita obligada a la catedral de Santa María y a la cercana iglesia románica de San Nicolás, continuaremos la ruta por el recinto intramuros acercándonos a la puerta de Berrozana y la iglesia de San Martín.

"*Ut placeat deo et hominibus*": Plasencia



## Cultura

Plasencia tiene un pasado multicultural: celtas, romanos, árabes, judíos y castellanos forjaron su historia con la Vía de la Plata como protagonista. Perteneció también a la Red de Juderías de España, y ofrece algunas visitas indispensables como el centro de interpretación de las ciudades medievales Torre Lucía, el museo etnográfico y textil Pérez Enciso o el museo de caza del Duque de Arión, en el palacio de Mirabel.



Torre Lucía

Avanzamos atravesando calles y plazas salpicadas de iglesias y palacios, entre el bullicio gentil de sus habitantes, para acercarnos hacia la **plaza de Torre Lucía** y su tramo de muralla medieval, a la que podremos subir y disfrutar de unas magníficas vistas de la ciudad. Finalmente recorreremos la calle del Sol, arteria comercial siempre concurrida que desemboca en la **plaza Mayor**, colofón a nuestra visita por el conjunto monumental de Plasencia.

## Naturaleza

Puerta de entrada al valle del Jerte y límite con el parque nacional de Monfragüe, el valle del Alagón y La Vera, Plasencia ofrece un variado patrimonio natural para la práctica de múltiples actividades como senderismo, bicicleta, piragüismo o natación. Además dispone de dos grandes parques integrados en la ciudad: la Isla y los Pinos. Y a las afueras en la cercana sierra del Gordo, el único Paisaje Protegido extremeño: el Monte Valcorchero.

## ¿SABÍAS QUE...?

Plasencia cuenta con dos fiestas de Interés Turístico Regional: Semana Santa, donde 11 cofradías y más de 6.000 cofrades recorren las calles de la ciudad monumental; y el Martes Mayor, tradición medieval que se celebra el primer martes de agosto con un mercado al aire libre de productos locales y artesanía en la plaza Mayor.

## VISITA...

El parque de los Pinos: 53.900 m<sup>2</sup> de núcleo zoológico con numerosas especies de árboles, arbustos y aves como cigüeñas, garzas, barnaclas, cisnes, grullas, rapaces y anátidas. Un pulmón verde en el centro de la ciudad.



Parque de los Pinos

## Estacionalidad

### Otoño

- ▶ **Feria de la Tapa:** en octubre, los establecimientos gastronómicos compiten por la mejor tapa.
- ▶ **Jornada europea de la Cultura Judía:** a finales de septiembre. Mercado artesanal, representaciones, música, etc.

### Invierno

- ▶ **San Fulgencio:** el 16 de enero, fiestas patronales con migas, pernuillas y vino en la plaza Mayor. La víspera, noche de antrujos
- ▶ **Plasencia Encorto:** a mediados de marzo. Festival de cortometrajes con proyecciones y gala de premios.

### Primavera

- ▶ **Semana Santa:** Procesiones por la ciudad monumental. Declarada Fiesta de Interés Turístico Regional.
- ▶ **Ferías y fiestas de Plasencia:** segundo fin de semana de junio. Charangas, toros y feria.

### Verano

- ▶ **Martes Mayor:** el primer Martes de agosto. Fiesta de Interés Turístico Regional.
- ▶ **Festival Internacional de Música Folk:** Los mejores grupos de música folk se dan cita en agosto en la explanada de Torre Lucía.



# CALLEJERO

## RUTAS URBANAS: PLASENCIA



### Legenda

-  Recorrido
-  Punto de interés
-  Conjunto monumental
-  Muralla
-  Oficina de turismo
-  Parking

## Puntos de interés



- 1 Plaza Mayor
- 2 Iglesia de San Esteban
- 3 Monasterio de la Encarnación
- 4 Centro cultural Las Claras
- 5 Catedral Nueva
- 6 Catedral Vieja y Museo Catedralicio
- 7 Palacio Episcopal
- 8 Complejo Cultural Santa María
- 9 Casa del Deán o de los Paniagua Loaisa
- 10 Casa del Doctor o Arceadiano de Trujillo
- 11 Museo Etnográfico y Textil "Pérez Enciso"
- 12 Puerta de Trujillo Ermita de la Salud
- 13 Casa de las Dos Torres
- 14 Casa de los Carvajal Girón
- 15 Casa del Cardenal Don Bernardino de Carvajal
- 16 Iglesia de San Nicolás
- 17 Palacio del Marqués de Mirabel
- 18 Museo de caza del Duque de Arión
- 19 Convento de San Vicente Ferrer
- 20 Parador de Turismo
- 21 Iglesia de la Magdalena
- 22 Iglesia de San Martín
- 23 Casa de los Toledo Cadena
- 24 Convento de las Capuchinas
- 25 Casa de los Almaraz
- 26 Casa de las Infantas
- 27 Convento de San Ildefonso
- 28 Convento de las Carmelitas Descalzas
- 29 Iglesia del Salvador
- 30 Casa de las Argollas
- 31 Casa de los Quijada Almaraz
- 32 Auditorio de Santa Ana
- 33 Colegio de la compañía de Jesús
- 34 Plaza de Torre Lucía
- 35 Torre Lucía
- 36 Iglesia de San Pedro
- 37 Casa Consistorial
- 38 Cárcel Pública

# "TURGALIUM; ENTRE LLANOS Y BERROCALES"

## RUTAS URBANAS: TRUJILLO

+ info



### INTRODUCCIÓN

Romanos (*Turgalium*), visigodos, árabes (*Taryala*), judíos y después cristianos (*Truxiello*) definirán la identidad de esta ciudad cargada de historias y aventuras épicas. Conoceremos cómo el descubrimiento del Nuevo Mundo trajo fortunas que desencadenaron el desarrollo urbanístico de la villa medieval y visitaremos casas señoriales, palacios, pequeñas plazuelas y edificios religiosos.

### NOTAS

Oficina de turismo

Plaza Mayor

927 322 677

[www.turismotrujillo.com](http://www.turismotrujillo.com)

### ¿SABÍAS QUE...?

Aventureros, caballeros, hidalgos y humildes vecinos de Trujillo se embarcaron en la conquista del Nuevo Mundo.

El más ilustre, Francisco Pizarro, conquistó el imperio Inca y fue gobernador del Perú. Francisco de Orellana descubrió el río Amazonas y Diego García de Paredes, el "sansón" extremeño, fue célebre por su extraordinaria fuerza y hazañas. Hernando Pizarro fue gobernador de Cuzco; Alonso de Sotomayor, de Chile; Gerónimo de Loayza, arzobispo de Lima y Fernando de Alarcón, el primero en explorar el río Colorado.

Estatua de Pizarro



Plaza Mayor



Vistas de la villa desde el castillo

Nuestra ruta comienza en la **plaza Mayor**, lugar elegido por la nobleza trujillana en los siglos XV y XVI para levantar sus grandes palacios, como el de Carvajal-Vargas, el del marqués de la Conquista o el de Orellana-Toledo. Empezaremos por la oficina de turismo, donde ofrecen información amplia y precisa de todo lo que podremos ver; la estatua ecuestre de Francisco Pizarro y la **iglesia de San Martín**, ambas en la misma plaza, serán nuestros primeros destinos.

### Castillo

Está situado en la parte más alta de la ciudad, en un promontorio rocoso donde los árabes iniciaron su construcción en el siglo IX. Fue el núcleo de la historia trujillana en el medievo y destaca por sus bellas torres y los dos aljibes del patio de armas. La fortaleza se completa con la muralla de origen árabe, con diecisiete torres aún en pie y cinco puertas de acceso. Es Bien de Interés Cultural.

Continuaremos por la **Cuesta de la Sangre** para adentrarnos, tras pasar la **Puerta de Santiago**, en el recinto medieval de Trujillo. Dentro nos esperan calles angostas de trazado irregular y una gran variedad de casas nobiliarias y templos por recorrer.

Turgalium; entre llanos y berrocales: Trujillo

## Gastronomía

La cocina trujillana hunde sus raíces en la tradición secular y conventual: jamones y embutidos del cerdo ibérico; el vino, integrado en la D.O.P. Ribera del Guadiana, o los quesos de oveja y cabra son algunos de sus mejores viandas. Precisamente destaca por su repercusión la Feria Nacional del Queso de Trujillo, escaparate de los mejores quesos que se realizan en Extremadura y la península.



Queso de oveja y Ribera del Guadiana

Intramuros podremos visitar el museo de la Coria, el centro de interpretación de la Torre del Alfiler y el museo del Traje. Pero antes de subir al castillo conoceremos la iglesia de Santiago, románica del s. XII, la iglesia de Sta. María la Mayor con su torre Julia, y la casa-museo de Pizarro, donde se repasa la azarosa vida del explorador. Terminaremos en el magnífico castillo de origen árabe, antes de bajar de nuevo a la plaza Mayor.

## Los Llanos

El paisaje del entorno trujillano, dominado por los llanos y el berrocal, conforma una de las áreas más interesantes a nivel medioambiental y ornitológico de la región. Posee dos zonas de especial protección para las aves: la colonia de cernícalo primilla que cría en la misma población, y los llanos de Trujillo, donde podemos observar avutardas, sisones, carracas, aguiluchos cenizos, alcaravanes, gangas, ortegas, calandrias, etc.



Sisón

## ¿SABÍAS QUE...?

Trujillo cuenta con dos fiestas declaradas de interés turístico regional, la Semana Santa, de gran fervor y seguimiento popular, y el Chíviri. Ésta última se celebra el Domingo de Resurrección en la plaza Mayor, con gente ataviada con trajes típicos y pañuelos al cuello, mientras se baila y canta el estribillo rítmico de la fiesta: "Ay, chíviri, chíviri, chíviri...".

## VISITA...

La Sala de Promoción de la Artesanía "Convento de la Merced", ubicada en esta edificación del siglo XVII. Acoge un extensa exposición de manufacturas artesanas de técnicas y oficios presentes en la región. Abierta de martes (tarde) a domingo. Tel: 627 774 511

## Estacionalidad

### Otoño

- ▶ **Feria Agroganadera:** En el Mercado Regional de Ganados se dan cita ganaderos y visitantes para la celebración de concursos y subastas de ganado ovino, vacuno y equino.

### Invierno

- ▶ **Navidades:** Durante la programación navideña Trujillo celebra multitud de actividades y eventos, como la carrera popular de San Silvestre o la realización de un belén monumental.

### Primavera

- ▶ **Semana Santa:** Declarada Fiesta de Interés Turístico Regional.
- ▶ **Feria Nacional del Queso:** a principios del mes de mayo Trujillo celebra una de sus ferias más concurridas.
- ▶ **El Chíviri:** Declarada Fiesta de Interés Turístico Regional.

### Verano

- ▶ **Fiestas patronales de la Victoria:** A finales de agosto. Culminan con La Salve, himno que trujillanos y visitantes cantan a oscuras y en silencio en la plaza Mayor, ante la imagen de la patrona.
- ▶ **Festival Internacional de Música Ciudad de Trujillo:** Completa programación de música clásica en julio.









- 8 Palacio de Orellana-Toledo
- 9 Centro de Interpretación Torre del Alfiler
- 10 Plaza Mayor
- 11 Palacio Municipal de Alhóndiga
- 12 Palacio de Pizarro-Aragón
- 13 Arco del Triunfo
- 14 Alcázar de los Bejaranos
- 15 Palacio Chaves-Mendoza
- 16 Casa Fuerte de los Escobar
- 17 Alcazarejo de los Altamiranos
- 18 Alcázar de Luis Chaves El Viejo
- 19 Casa Museo de Pizarro
- 20 Antiguo convento de S. Fco. el Real / Museo de la Coria
- 21 Puerta de Santiago
- 22 Casa de las Cadenas
- 23 Iglesia y convento de San Miguel
- 24 Casa de los Sanabria
- 25 Convento de la Merced / Sala Promoción Artesanía
- 26 Iglesia y convento de la Encarnación
- 27 Iglesia y Hospital de la Caridad
- 28 Iglesia y Hospital de San Francisco
- 29 Palacio de los Chaves-Sotomayor
- 30 Iglesia de la Sangre
- 31 Ayuntamiento Viejo
- 32 Palacio de los Marqueses de Santa Marta
- 33 Iglesia de Santiago
- 34 Convento de las Jerónimas
- 35 Palacio de Pizarro-Hinojosa (Marqués de Lorenzana)
- 36 Casa de Francisco de Orellana
- 37 Casa Rol-Zárate y Zúñiga
- 38 Casa de los Chaves-Calderón
- 39 Antigua parroquia de San Andrés
- 40 Puerta de San Andrés
- 41 Iglesia y convento de San Pedro
- 42 Iglesia de S<sup>to</sup>. Domingo
- 43 Puerta de la Vera Cruz
- 44 Puerta de Coria
- 45 Puerta de la Herradura
- 46 Estatua ecuestre de Fco. Pizarro



**04**  
Ruta Vía  
de la Plata  
Pág. 26

Pág. 36  
**07**  
Sierra de Gata

Pág. 40  
**08**  
Coria y Valle  
del Alagón

Pág. 32  
**06**  
Valencia de Alcántara  
y el Tajo Internacional

Pág. 44  
**09**  
Las Hurdes

Pág. 28  
**05**  
Desde los Barruecos  
a Alcántara

Pág. 48  
**10**  
Valle del Ambroz  
y Tierras de Granadilla



## RUTAS COMARCALES

Pág. 68

**15**

Geoparque  
Villuercas-Ibores-Jara



Pág. 72

**16**

Sierra de Montánchez  
y Llanos de Zorita



Pág. 64

**14**

Reserva de la Biosfera  
de Monfragüe



Pág. 60

**13**

Parque Nacional  
de Monfragüe



Pág. 52

**11**

Valle del Jerte



Comarca  
de La Vera

**12**

Pág. 56





# "VIA LATA O BALATA; EL CAMINO EMPEDRADO" VÍA DE LA PLATA

+ info



## INTRODUCCIÓN

La antigua *Via Lata*, "camino ancho" en latín, o *Balata*, "calzada" en árabe, que unía *Emerita Augusta* (Mérida) con *Asturica Augusta* (Astorga), es hoy una de los grandes desafíos para caminantes de todo el mundo. Su itinerario cacereño recorre algunos de los lugares más significativos de la provincia: Alcuéscar y su basílica de Sta. Lucía del Trampal, la ciudad monumental de Cáceres, Galisteo, el conjunto arqueológico de Cáparra o el valle del Ambroz son algunos de ellos.

## NOTAS

Centro de Interpretación  
de la Vía de la Plata

Baños de Montemayor

Tel. 927 488 048

<http://viaplata.gobex.es/>

Centro de Interpretación

Ciudad Romana de Cáparra

Tel. 927 199 485

## ¿SABÍAS QUE..?

El Proyecto "Alba-Plata" surge en 1996 con el objetivo de promocionar la riqueza ecológica y cultural de la Vía de la Plata dentro del territorio extremeño. Una de sus actuaciones importantes fue la señalización y división de la calzada en 17 tramos de unos 20 km, junto con más de 500 hitos de granito que orientan al caminante sobre el estado de la Vía a través de un sistema de colores.



Señalización



Santa Lucía del Trampal (Alcuéscar)



Castillo de Mayoralgo (Aldea del Cano)

Nuestra ruta por la **Vía de la Plata** comienza al sur de la provincia de Cáceres, en el **Parque Natural de Cornalvo**, al que bordaremos por el oeste para aproximarnos a **Alcuéscar**; aquí encontramos el primer albergue (tiene como particularidad estar unido a una antigua plaza de toros) y la basílica visigoda de **Santa Lucía del Trampal**, localizada a 3 km de la localidad.

Roma

La Vía de la Plata, cuyos orígenes se sitúan en el siglo II a.C., fue un eje fundamental de la red viaria romana. La calzada enlosada, tránsito continuo de mercancías, tropas, comerciantes y viajeros, fue testigo de nuevas infraestructuras en la provincia de Cáceres, como teatros, templos, acueductos, termas, puentes o fortalezas; además de convertirse en un elemento canalizador de la cultura romana, su lengua y modos de vida.

Continuamos la marcha a través de dehesas y poblaciones como **Casas de don Antonio** o **Aldea del Cano**, viendo viejos testigos del camino como el **castillo de Mayoralgo**, o de Garabato, puentes y **miliarios** reutilizados como el del **cartero**, con una oquedad para que este dejara o llevara la correspondencia.



Nos acercamos a **Cáceres**, ciudad Patrimonio de la Humanidad (ver ruta urbana en esta guía); en sus inmediaciones se localizaba la *mansio Castris Caecilis*, probablemente en el llamado **Cáceres el Viejo**, donde existe un centro de interpretación del yacimiento. Hacia el norte la calzada discurre en dirección al **Casar de Cáceres**; allí la Vía ha dejado su huella en la calle Larga, que sigue el trazado del antiguo camino.

## Cáparra

El *municipium Flavium Caparens* fue construido en el siglo I d.C.; un punto estratégico en la ruta que le llevó a convertirse en municipio romano, con anfiteatro, foro y termas. De los restos que se conservan destaca su impresionante arco cuadriforme, bajo el cual pasa la antigua calzada.



Calzada romana y arco de Cáparra

La ruta continúa cerca de **Garrovillas de Alconétar** y pasa por las localidades de **Cañaveral** y **Grimaldo**; veremos la torre de Floripes aflorando entre las aguas embalsadas del Tajo, las que motivaron el traslado del **punto romano de Alconétar** de su ubicación original, y al final el Conjunto Histórico de **Galisteo**.



Centro de interpretación de Cáparra



Termas romanas (Baños de Montemayor)

## Peregrinos

La Vía de la Plata comenzó a ser frecuentada por la importante comunidad mozárabe andalusí como camino de peregrinación a Santiago de Compostela a partir del siglo IX. Hoy, su consolidada red de infraestructuras y su gran patrimonio cultural y natural son un atractivo para miles de caminantes que buscan la Compostela.

La última etapa de la Vía de la Plata cacereña discurre por **Tierras de Granadilla** y el **valle del Ambroz**, entre dehesas y frondosas sierras. Aquí es crucial el *municipium* de **Cáparra**, donde la calzada, tras pasar bajo su hermoso arco, se dirige a **Aldeanueva del Camino** para terminar despidiéndose de tierras extremeñas en **Baños de Montemayor**; sus termas romanas ofrecerán un merecido descanso a nuestros pies.

## ¿SABÍAS QUE...?

Las calzadas romanas utilizaban "puntos kilométricos" para medir las distancias: en su mayoría cilíndricos y con alturas de hasta 2 m, los miliarios equivalían a una milla romana; es decir, 1481 m.

Miliario del cartero



## VISITA

El centro de interpretación de la Ciudad Romana de Cáparra; edificio anexo al yacimiento e inicio de ruta antes de comenzar la visita. Cuenta con una sala de audiovisuales, un recorrido virtual y explicativo de la Cáparra romana, área de exposición de objetos encontrados y paneles interpretativos.

## ALBERGUES

A lo largo del recorrido cacereño de la Vía de la Plata podremos descansar en la red de albergues que están al servicio del peregrino en **Alcuéscar**, **Garrovillas de Alconétar**, **Oliva de Plasencia**, **Hervás** y **Baños de Montemayor**. Además podremos visitar los centros de interpretación de la vía romana, como el ya citado de Cáparra o el situado en **Baños de Montemayor**.



Peregrino



# "TRAS EL LEGADO DE LA ORDEN DE ALCÁNTARA" DESDE LOS BARRUECOS A ALCÁNTARA



## INTRODUCCIÓN

Siguiendo los pasos de la antigua calzada romana de *Portus Cale*, después camino mesteño y ruta de la lana hacia puertos atlánticos, nos disponemos a conocer el legado histórico de la Orden de Alcántara. Recorreremos paisajes ganaderos y pueblos cargados de historia, en un entorno de gran riqueza natural con numerosos espacios protegidos vinculados al llano y a la dehesa. También hallaremos una pizca de arte, antiguo y contemporáneo; chimeneas, y un puente eterno.

## NOTAS

[www.centroviasepecuarias.es](http://www.centroviasepecuarias.es)

Tel: 927 27 52 55

[www.museovostell.org](http://www.museovostell.org)

Tel: 927 010 812

## ¿SABÍAS QUE...?

Wolf Vostell (Leverkusen 1932- Berlín 1998) fue un artista alemán de prestigio internacional, padre del *Happening* e integrante del movimiento *Fluxus*, enamorado de los Barruecos desde su primera visita en 1974.

Escultura de Vostell



Centro de documentación de Vías Pecuarias



Lavadero de lanas de Los Barruecos

Comenzamos nuestra ruta en la localidad de **Malpartida de Cáceres**, donde visitaremos el centro de información y documentación de Vías Pecuarias que actúa además como oficina de turismo local. Después obligada visita a **Los Barruecos**, espacio declarado Monumento Natural, a su centro de interpretación y por supuesto al **museo Vostell Malpartida** en el mágico entorno del antiguo lavadero de lana, donde la obra del genial artista también se integra en la naturaleza de este espacio protegido.

Continuamos hacia **Arroyo de la Luz**, localidad conocida por su afición a los caballos que se ve reflejada en el **Día de la Luz** (Lunes de Pascua) con las **carreras** por la Corredera. Visitaremos la iglesia de la Asunción, que alberga un magnífico retablo de **Luis de Morales el "Divino"**, y pasearemos por sus calles entre casas palacio y escudos heráldicos.

## Trashumancia

Practicada desde tiempos inmemoriales, la creación de la Mesta en 1223 por Alfonso X el Sabio regulariza la trashumancia creando las vías pecuarias sobre viejos caminos y calzadas. El lavadero de lanas de Malpartida es una encrucijada de la cercana cañada real Soriana Occidental, mientras Alcántara es paso obligado del Tajo por la cañada real de Gata.



Ovejas merinas

Seguimos viaje hacia **Navas del Madroño**, pueblo de chimeneas en cuya plaza se celebran los tradicionales **Toros**, donde visitaremos el centro de interpretación de las Escuelas Viejeras. Después iremos a **Garrovillas de Alconétar**; su plaza Mayor, de origen medieval, está declarada Bien de Interés Cultural y es una de las más bellas de España. También cuenta con interesantes muestras de arquitectura popular en el barrio judío o de los Castillejos, y religiosa en conventos y templos locales.



Carreras en Arroyo de la Luz



Plaza de Garrovillas

## Gastronomía

La cocina monacal se reconoce en platos como la "perdiz al modo de Alcántara" y los bacalao. Es típico el **frite de cordero**, la **chanfaina**, el **buche con berzas**... o embutidos de cerdo como **patateras** y **morcillas** frescas. También **escabeches** como el de tenca, pescado local muy apreciado; "arroz, patatas y bacalao"; sopa de tomates con higos, y sopa de almendras, fruto de cultivo tradicional en la zona presente también en dulces como **cagajones** y **perruillas**.

Tras el legado de la Orden de Alcántara: Barruecos-Alcántara

## ruta de la lana

La ruta de la Lana o "Translana", recupera el itinerario que desde los lavaderos de Barruecos y de San Miguel seguía la lana hasta el centro manufacturero de la localidad portuguesa de Covilha, usando las vías pecuarias por Arroyo, Brozas y Alcántara. Es una ruta idónea para practicarla en bicicleta, que aun no está señalizada pero de la que se puede obtener toda la información del tramo español, en:

[www.translana.es](http://www.translana.es)



## NOTAS

### Más información

Oficina turismo Arroyo  
Tel: 927 270 437

## ¿SABÍAS QUE...?

Cuentan que el emperador Carlos V disponía de tencas en el estanque de su retiro en Yuste (La Vera), donde él mismo las pescaba para su posterior degustación. Hoy este pez es seña de identidad de las aguas y las mesas de Tajo-Salor, celebrándose en agosto la anual Fiesta de la Tenca.

Más info:

[www.tajosolor.es](http://www.tajosolor.es)



Tenca



**NOTAS****Festival de Teatro Clásico**[www.festivaldealcantara.es](http://www.festivaldealcantara.es)**Tajo Internacional**[www.taejo.eu](http://www.taejo.eu)<http://extremambiente.gobex.es>**VISITA...**

El conventual de S. Benito fue edificio matriz y sede de la Orden de Alcántara desde principios del s. XVI. Sus visitas son guiadas y gratuitas todos los días; pide los horarios en la oficina de turismo o llamando al 927 390 081.



Oficina  
Turismo Alcántara  
927 390 863  
[www.alcantara.es](http://www.alcantara.es)

**¿SABÍAS QUE...?**

La Orden de Alcántara tiene su origen en la de S. Julián del Pereiro, fundada en 1176. Tras la conquista de la plaza en 1213, el rey Alfonso IX encomienda la defensa de Alcántara a la Orden de Calatrava, que cuatro años después se la cederá a los del Pereiro, adoptando posteriormente éstos el nombre de la localidad.



Nos dirigimos ahora a **Mata de Alcántara** por la CC-113 atravesando parte de los pinares de Çarrovillas, cuyo límite nos marca el área recreativa de la Rejaña. Seguiremos hasta la ermita de S. Lorenzo, ya en plena dehesa *matiega*, en cuyo entorno hallaremos tumbas antropomorfas excavadas en la roca. Ya en Mata de Alcántara podemos visitar la **iglesia de Ntra. Sra. de Gracia**, de interesante artístico.

**Naturaleza**

Estamos en el entorno del parque natural Tajo Internacional, pero además los cascos urbanos de Çarrovillas y Brozas son Zonas de Especial Protección para la Aves (Z.E.P.A.) por sus colonias de cernícalo primilla. También los llanos de Brozas y Alcántara, con aves esteparias como avutardas y siones; los pinares de Çarrovillas, con nidificación de cigüeña negra; el embalse de Brozas, en cuyo entorno inveman numerosas grullas; la charca Arce de Abajo... Esta última, como el embalse de Petit, en Arroyo de la Luz, es también Lugar de Importancia Comunitaria (L.I.C.).

Cernícalo primilla (*Falco naumanni*)

Puente romano de Alcántara

Continuamos hasta **Alcántara** para conocer el legado de la poderosa orden militar homónima y sus monjes guerreros en este enclave fronterizo. En la oficina de turismo nos ofrecen la información para visitar el **conventual de S. Benito**, la iglesia de **Sta. María de Almocóvar**, casas palacio... y por supuesto el celeberrimo **puente romano**, auténtico símbolo de la localidad y origen de su relevancia. También visitaremos el centro de interpretación "Casa Natalio", donde conoceremos los atractivos del **parque natural Tajo Internacional**.

**Teatro clásico**

Desde 1985 se viene celebrando, cada mes de agosto en la galería de Carlos V del conventual de S. Benito, el Festival de Teatro Clásico de Alcántara; una cita ineludible con las mejores propuestas del panorama del teatro clásico nacional, que también se vive en las calles de la localidad gracias a la instalación del tradicional mercado medieval.



Finalmente llegamos a **Brozas**, localidad ligada al devenir de la **Orden de Alcántara** que llegó a ser la sede de su encomienda mayor, como aun refleja la torre del homenaje de su castillo. Visitaremos la magnífica iglesia de **Sta. María la Mayor de la Asunción**, Bien de Interés Cultural, y pasearemos por sus calles entre numerosas casas palacio y escudos heráldicos. En las afueras, junto a la EX-302, nos encontramos con las ermitas de la Soledad, el Buen Jesús, y el **convento de Ntra. Sra. de la Luz**.



Santa María la Mayor de Brozas



Convento de Ntra. Sra. de la Luz

### Turismo termal

En las inmediaciones de Brozas puedes disfrutar de las instalaciones del hotel balneario **Baños de San Gregorio**: Parañangos, chorros, presoterapia, masajes terapéuticos, parafinas, inhalaciones, baños... en un enclave rodeado de naturaleza. La otra opción en nuestra ruta es el club de spa del hotel Fontecruz, ubicado entre las localidades de Cáceres y Malpartida.

### NOTAS

**Hotel Balneario Baños de San Gregorio**

[www.balneariodebrozas.com](http://www.balneariodebrozas.com)

**Hotel Fontecruz Cáceres**

[www.fontecruzhoteles.com](http://www.fontecruzhoteles.com)

**Hospedería Garrovillas**

**Hospedería Conventual de Alcántara**

[www.hospederiasdeextremadura.es](http://www.hospederiasdeextremadura.es)



### Estacionalidad

#### Otoño

- ▶ **Fiesta de San Pedro de Alcántara**: 18 y 19 de octubre en Alcántara, hogueras y migas.
- ▶ **Grullas**: Llegan a las dehesas desde el norte de Europa para invernar.
- ▶ **Nuestra Señora de la O**: el 18 de diciembre, patrona de Navas del Madroño.
- ▶ **Día de los Olleros**: finales de septiembre en Arroyo de la Luz. Talleres, exposiciones y muestras de alfarería in vivo.

#### Invierno

- ▶ **San Antón**: el 17 de enero en Brozas. Fiestas y la danza del Cordón.
- ▶ **Fiesta del Almendro en Flor**: en febrero en Garrovillas, ruta hasta el paraje de Gallito.
- ▶ **Pedida de la Patatera**: el Martes de Carnaval en Malpartida de Cáceres.
- ▶ **Matanza popular del cerdo**: segundo sábado de febrero en Mata de Alcántara.

#### Primavera

- ▶ **Día de Luz**: el Lunes de Pascua en Arroyo de la Luz, carreras de caballos. Fiesta de Interés Turístico Regional.
- ▶ **Pela del Potro**: en abril en Mata de Alcántara se sacan los caballos de la dehesa para pela a los potros nacidos.
- ▶ **Productos silvestres**: espárgagos trigueros, criadillas, gnumelos, cardillos...
- ▶ **Mercado de Ganado**: finales de abril en Brozas, durante sus Ferias.

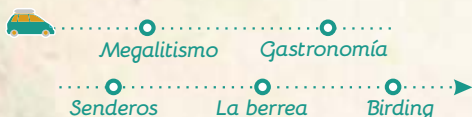
#### Verano

- ▶ **Festival de Teatro Clásico**: mediados de agosto en Alcántara.
- ▶ **Fiesta de la Tenca**: finales de agosto, cada año en una localidad de la comarca. Fiesta de Interés Turístico Regional.
- ▶ **Ciclo de Música Contemporánea**: mediados de septiembre en el museo Vostell-Malpartida.
- ▶ **Toros**: en torno al 15 de agosto, en Navas del Madroño. Capeas y corridas en la plaza.



# "...RUMBO A LA RAYA"

## VALENCIA DE ALCÁNTARA Y EL TAJO INTERNACIONAL



### INTRODUCCIÓN



Nos encontramos en el sector más occidental de la provincia de Cáceres, el codo con el que Extremadura se adentra en Portugal conformando uno de los entornos emblemáticos de la *Raya*, nombre vernáculo que por estos lares se otorga a la frontera hispano-lusa y a las tierras cercanas. Descubriremos dólmenes, fortalezas, gastronomía rayana, paisajes protegidos de dehesa y ribera... y un barco que navega sin fronteras.

### NOTAS

Oficina de Turismo y  
Centro de Interpretación  
Valencia de Alcántara  
[www.valenciadealcantara.es](http://www.valenciadealcantara.es)

### ¿SABÍAS QUE...?

Una ruta auto guiada te permitirá conocer el Barrio Gótico Judío; sólo tienes que seguir las indicaciones de sus señales desde el ayuntamiento.



Sta. María de Rocamadour (Valencia de A.)



Portadas adinteladas (Barrio Gótico Judío)

En Valencia de Alcántara visitamos el **Barrio Gótico Judío**, cuyas 19 calles de trazado típicamente medieval y 266 portadas exteriores de estilo ojival y adintelado convierten al recinto monumental en la judería más extensa de Cáceres. La **sinagoga**, el templo arciprestal de **Sta. María de Rocamadour** y el **castillo-fortaleza** en el que éste se integra, componen un conjunto declarado Bien de Interés Cultural perfectamente señalizado e interpretado.





Nos sorprende en el entorno un conjunto dolménico cuyo origen se remonta al Neolítico y al Calcolítico (4000-2500 a.C.). Un legado único que hoy podemos descubrir a través de rutas señalizadas: la **Zafra**, junto a Valencia de Alcántara; el **Mellizo**, en la Aceña de la Borrega; o la **Tapada del Anta**, en la ruta del Molino de la Negra, son algunas de las opciones.

## Megalitismo

Megalítico significa literalmente "grandes piedras", y se refiere a aquellas culturas que las usaban para construir monumentos funerarios hace miles de años. Hasta cien dólmenes entre **Valencia de Alcántara**, **Santiago de Alcántara**, **Cedillo y Herrera de Alcántara**, que junto a los de la parte portuguesa, conforman uno de los conjuntos más importantes de estas características de toda Europa.



Dolmen Mellizo (Valencia de Alcántara)

Entre riscos de cuarcitas y bosques, las pequeñas alquerías que jalonan la **Raya** fundamentaban su economía, hasta la eliminación de las aduanas, en el contrabando: **La Fontañera**, **San Pedro**, **El Pino**, **Jola**, **Aceña de la Borrega**... Tras degustar platos tradicionales en alguno de sus restaurantes nos dirigimos a **Marvão**, ya en Portugal, desde cuyo castillo tendremos una espectacular visión de toda la región fronteriza.



Marvão visto desde La Fontañera



Sopa de peces

## Gastronomía

Su máxima expresión es la matanza del cerdo: **patateras**, **faciñeras**, **mondongas**, **lomos**, **jamonés**... Platos típicos son el **frite de cordero**, **chanfaina**, **Ajilimójili** o **buche**; y guisos de caza a base de venado y jabalí. Son tradicionales las sopas de peces de río, cuya captura forma parte de la cultura rayana, y por supuesto el bacalao. Dulces y postres como **filoses**, **serradura**, **joriños** o **arroz con leche** denotan cierta influencia de la vecina Portugal.

Rumbo a la Raya: Valencia de Alcántara y el Tajo Internacional

## CONSTRUCCIÓN DE UN DOLMEN

- 1 Extracción de grandes bloques de piedra.



- 2 Transporte a través de rodillos.



- 3 Colocación de ortostatos y piedra de cubrición.



- 4 Toda la construcción se cubría de tierra y piedras.



## NOTAS

Más información

[www.taejo.eu](http://www.taejo.eu)

[www.turismocaceres.org](http://www.turismocaceres.org)

## ¿SABÍAS QUE...?

Todos los años, en primavera, se celebra la ruta del Contrabando entre los municipios de Montalvao y Cedillo, siguiendo los pasos de aquellos caminantes que en la oscuridad de la noche cruzaban la frontera con sus mercancías.

Más info:

<http://rotacontrabando.blogspot.com.es>





**NOTAS**

Turismo  
en Santiago  
de Alcántara

[www.santiagodealcantara.com](http://www.santiagodealcantara.com)

**TOPOGUÍAS**

Rutas por el  
Tajo Internacional  
[www.taejo.eu](http://www.taejo.eu)



Si vas a ponerte en camino  
no olvides llevarte la  
topoguía: pregunta por ellas  
en los centros de información.

**¿SABÍAS QUE...?**

La Sierra de San Pedro es el  
área protegida más  
extensa de Extremadura  
con 115.032 ha. Alberga la  
mayor población mundial  
de águila imperial ibérica y  
una comunidad de más de  
200 parejas de buitre  
negro; la colonia estable  
más importante de esta  
especie en el paleártico.

Más info:

<http://laberrea.wordpress.com>



El protagonista indiscutible de esta ruta es el parque natural de Tajo Internacional, un espacio protegido transfronterizo que comenzamos a visitar en Santiago de Alcántara y sus centros de interpretación del **Megalitismo** y **El Péndere**. En Santiago subimos a la sierra entre bosquetes de aladiemos y olivillas para contemplar las panorámicas desde el abrigo rupestre del **Buraco**; y de vuelta al llano para dirigimos a los dólmenes de **Lagunita**, los mejor conservados del municipio. Ambas rutas están señalizadas.

**Senderos**

Una de las formas más interesantes de conocer el parque natural es caminar por alguno de los diez senderos oficiales. El más corto (2,8 km), y puede que una de los más bellos, es el de **Mari Loza**; y el más largo el **Camino Natural del Tajo** (GR 113) que con sus 86 km recorre longitudinalmente el parque desde Alcántara hasta la presa de Cedillo.



Mirador en la ruta de la Grgegosa



El Buraco (Santiago de Alcántara)

En **Herreruela**, **Salorino**, **Membrío**, **Carbajo**... nos envuelve un entorno natural único entre el parque y la zona de interés regional **Sierra de San Pedro**. Recordemos que estamos en una de las áreas de la península ibérica con mejor representación de flora y fauna asociada al bosque y matorral mediterráneo; un lugar privilegiado para, entre otras cosas, ver y escuchar la espectacular **berrea** o celo del ciervo.

**La berrea**

Durante la **berrea**, los venados luchan entre sí para defender sus territorios y acaparar el mayor número de hembras, mientras lanzan al aire constantes y espectaculares bramidos que resuenan por toda la sierra: sobre todo a primera hora de la mañana y en las últimas de la tarde, cuando el calor cede, con un poco de suerte podremos ver y sobre todo oír a los grandes machos. Los días de máxima actividad de la berrea son difíciles de predecir, aunque generalmente durante el mes de septiembre resulta relativamente sencillo observarla.





Herrera de Alcántara y Cedillo son muelles de atraque de la embarcación turística Balcón del Tajo. Es probablemente la mejor forma de conocer el corazón del **parque natural Tajo Internacional** y de buena parte de su homónimo portugués el parque natural do Tejo Internacional, pues la navegación remonta también el río Pónsul adentrándose en tierras lusas; toda una aventura transfronteriza para finalizar nuestra ruta.

## Birding

Las aves son uno de los platos fuertes del Tajo Internacional y de la Sierra de San Pedro; **águilas imperiales y reales, buitres negros y leonados, cigüeñas negras, alimoches o águilas perdiceras** son algunas de las especies que puedes avistar en sus cielos. Cualquier lugar es bueno para practicar esta actividad pero, por elegir uno, iremos a la torre observatorio de las **Viñas**. Hay que pedir las llaves en el **El Péndere**, en Santiago de Alcántara.



Observatorio de las Viñas



Águila imperial

## NOTAS

**Información del Tajo/Tejo Internacional**

[www.tajejo.eu](http://www.tajejo.eu)

**Birding in Extremadura**

[www.birdinginextremadura.com](http://www.birdinginextremadura.com)

**Barco Balcón del Tajo**

[www.barcodeltajo.com](http://www.barcodeltajo.com)



## Estacionalidad

## Otoño

- ▶ **Festival Celta y Folk "El Magusto"**: finales de octubre o principios de noviembre en Carbajo.
- ▶ **La berrea o celo del ciervo**; en septiembre por todo el parque y Sierra de S. Pedro.
- ▶ **Otoño Cultural**: toda la estación en Valencia de Alcántara.
- ▶ **Setas**: en todo el territorio abundan los *huevos de rey, boletos, niscalos, turtullos, carboneras...*
- ▶ **Las grullas**: vuelven desde el norte de Europa para invernar alimentándose en las dehesas.

## Invierno

- ▶ **Enfariñamiento**: el martes de Carnaval, una divertida batalla de harina en Cedillo.
- ▶ **La Mascarrá**: carnaval en Herrera de A.
- ▶ **La Matanza**: febrero o marzo en Membrío y otros pueblos, matanza tradicional del cerdo.
- ▶ **Fiestas de S. Ildefonso**: 23 de enero, es la fiesta más importante de Salorino.
- ▶ **Palomas torcaces**: espectaculares bandos de decenas de miles alimentándose en los encinares y alcomocales.

## Primavera

- ▶ **Romería de S. Isidro**: el 15 de mayo fiesta de Interés Turístico Regional en Valencia de A.
- ▶ **Los Mayos y la Cruz de Mayo**: principios de mayo en Salorino, Membrío y Valencia de A. Muñecos de trapo y cruces de flores.
- ▶ **Aves estivales**: regresan desde África para reproducirse; cigüeñas negras, alimoches...
- ▶ **Semana Santa**: en todas las localidades.
- ▶ **Ruta del Contrabando**: finales de marzo, trasfronteriza entre Cedillo y Montalvao.

## Verano

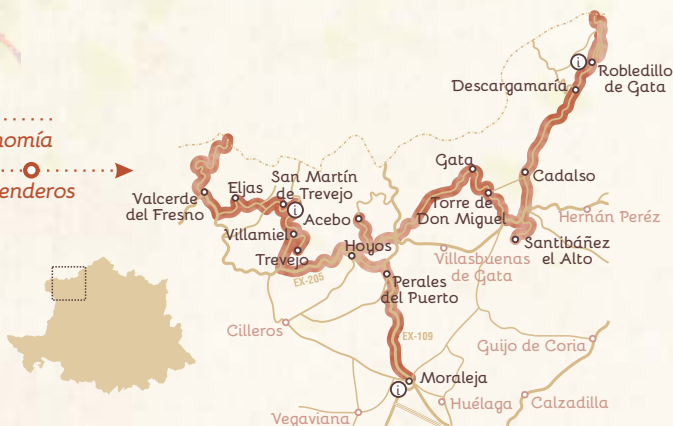
- ▶ **Festival de Folclore**: 15 de agosto en Cedillo.
- ▶ **Fiestas de S. Juan**: solsticio de verano en Herrera de A. y en Herrerueta con *Los Tomillos*.
- ▶ **Fiestas de S. Bartolomé**: el 23 y 24 de agosto en Valencia de Alcántara.
- ▶ **Corpus Christ**: en junio en Santiago de A.
- ▶ **Boda Regia**: a principios de agosto, en Valencia de Alcántara, se recrea el enlace en 1497 entre Isabel, hija de los reyes Católicos, y el rey de Portugal D. Manuel el Afortunado.



# "ENTRE ROBLES Y OLIVARES" SIERRA DE GATA



Tamborilero



## INTRODUCCIÓN

Al noroeste de la provincia se alza la sierra de Gata, dando nombre a la bella comarca fronteriza que recorreremos en esta ocasión. Aquí, entre robles y olivares, probaremos un aceite excepcional, conoceremos pueblos que "falan" en dialecto vernáculo, visitaremos antiguas fortalezas, andaremos por frondosos bosques cuajados de setas... y descubriremos el único río extremeño que discurre hacia arriba.

## NOTAS

Oficina de turismo Moraleja  
927 147 088

## ¿SABÍAS QUE..?

El castillo de Trejejo se construyó sobre una fortaleza musulmana conquistada en el s. XII por Alfonso VII de León, quien se lo cedió a la Orden del Temple; después pasó a manos de la de S. Juan de Jerusalén, más tarde a la de Santiago y finalmente a la de Alcántara; ¡un castillo muy "ordenado"!



Portada tardorrománica, iglesia de Hoyos



Trejejo

Comenzaremos en esta ocasión por **Moraleja**, en cuya oficina de turismo, situada en la casa Toril de la plaza de Toros, el lugar de la localidad donde siguen celebrándose los festejos taurinos, obtendremos información de la comarca gateña. Después nos dirigiremos, pasando por **Perales del Puerto**, a **Hoyos**; sus tres plazas, la iglesia de Nuestra Señora del Buen Varón y sobre todo la arquitectura y su trazado urbano de carácter medieval nos brindarán una visita muy sugerente en el piedemonte de la serranía de Gata.



Lo abrupto de la comarca y su extensión nos invita a proponer dos rutas para visitarla: una hacia el sector oriental, hasta **Robledillo de Gata**; y otra hacia el occidental, hasta **Valverde del Fresno**. Empezamos por esta última siguiendo la EX-205 hasta el cruce de **Villamiel**, donde prestaremos atención a las curiosas inscripciones de los canteros en los muros de su iglesia, para subir después a **Trevejo**, un conjunto de sorprendente arquitectura cuyo castillo impresiona por su robustez.

## A Fala

Así se conoce la lengua matema declarada Bien de Interés Cultural con categoría de Patrimonio Inmaterial, que sigue en uso, con variantes locales, en tres de las villas serragatinas que conoceremos en esta ruta: "o mañegu" en San Martín de Trevejo; "o laqarteiru" en Eljas, y "o valverdeñu" en Valverde del Fresno. Se trata de una rama del galaico portugués que siguió a la romanización peninsular y que ha sobrevivido en estas sierras.

Nos dirigimos ahora hasta **San Martín de Trevejo**, localidad en la que el agua forma parte de su estampa corriendo alegremente por las calles; aquí conoceremos sus casas palacio, la plaza porticada y el convento de San Miguel, hoy Hospedería de Turismo. Después iremos a **Eljas** para visitar los restos de su castillo, destruido en el s. XVII durante las guerras con Portugal, que fue cabeza de la encomienda de la Orden de Alcántara. Finalmente pasaremos por **Valverde del Fresno** para terminar subiendo hasta el **puerto de Navasfrías**, límite provincial.



San Martín de Trevejo



Castillo de Eljas

## Gastronomía

En toda la serranía son muy tradicionales las calderetas y asados de cordero o cabrito, la *chanfaina*, us *fornazus* (homazos) y los guisos a base de carnes de caza como perdices, conejos o jabalí. Es fundamental probar el magnífico aceite de oliva, con Denominación de Origen Gata-Hurdes, y no se quedan atrás los quesos de cabra, la excelente miel y los tradicionales vinos de pitarra serragatinos que se crían en las *boigas* (bodegas). Y por supuesto las setas, que abundan por toda la comarca.

## EL SOTO

*El castañar del Soto, al norte de la localidad de San Martín de Trevejo, es uno de los parajes más bellos de la comarca gataña, en el que también aparecen acebos, mostajos, olmos de montaña y robles. Podemos conocerlo haciendo la ruta "Entre bosques y ríos" (SL-CC 208) que parte desde el mismo pueblo.*



Cesáreas en el castañar del Soto

## NOTAS

**Asociación ADISGATA**  
927 514 110 / 418  
[www.sierradegata.org](http://www.sierradegata.org)  
**Oñ. turismo S. Martín de Trevejo**  
927 144 226

## ¿SABÍAS QUE..?

*El aceite con Denominación de Origen Gata-Hurdes se elabora a partir de aceitunas de la variedad manzanilla cacereña, principal cultivo de la zona. Esta variedad tiene propiedades muy apreciadas tanto en mesa como en el aceite, que resulta ligeramente dulce, intensamente frutado y con un gran equilibrio entre picantes y amargos.*







## NOTAS

**Oficina turismo Gata**

927 672 054

**Turismo rural Gata**

[www.turisgata.com](http://www.turisgata.com)

## VISITA...

El centro de interpretación de la Comarca Sierra de Gata, en Torre de Don Miguel, es un lugar idóneo para conocer de forma fácil y amena los principales atractivos de la zona.

Abre viernes, sábados y festivos, pero se pueden concertar visitas otros días llamando al 690 082 487.



Centro de Interpretación de la Comarca Sierra de Gata

## ¿SABÍAS QUE..?

En la localidad de Gata, en la misma carretera, hay un gran cedro declarado Árbol Singular, que según la tradición fue plantado en 1808, cuando ya contaba 15 años, por fray Juan de Gloria, religioso franciscano del convento de Hoyos.



Cedro de Gata

La otra ruta comienza en **Acebo**, un bonito pueblo conocido por sus naranjas y la artesanía del encaje de bolillos, que presenta una interesante arquitectura popular y cuya iglesia de Ntra. Sra. de los Ángeles merecerá nuestra atención. Después nos dirigimos a **Gata**, Bien de Interés Cultural con categoría de Conjunto Histórico, en cuya oficina de turismo obtendremos información sobre el mismo y la elevada **torre de la Almenara**.

### ¡Al agua!

Como otras comarcas norteñas de Cáceres, Sierra de Gata sorprende por su constante caudal hídrico. Los ríos Erjas, Árrago, Tralgas y Malavao, este último el único perteneciente a la cuenca del Duero, y las riveras de Gata o Acebo, riegan sus campos desde las alturas serragatinas hasta la vega morala, ofreciendo la oportunidad de disfrutar del baño estival en las numerosas piscinas naturales de sus pueblos.



Piscinas naturales del Jevero (Acebo)



Santibáñez el Alto

Iremos después a **Torre de Don Miguel**, localidad a la que sus estrechas calles y característicos pasadizos confieren un aire pintoresco. Desde aquí subiremos a visitar **Santibáñez el Alto** y su castillo, ambos encaramados en un escarpado cerro; a sus pies, en la ladera sur, se localiza el **barrio de los Pajares** o de la Calzada, un conjunto de construcciones agrícolas declaradas Bien de Interés Cultural con categoría de Lugar de Interés Etnológico, a los que accederemos desde la carretera del embalse de Borbollón.

### Borbollón

El embalse de Borbollón, en Santibáñez el Alto, fue construido en 1954 sobre el cauce del río Árrago; cuenta con camping, club náutico y un campo de golf de 9 hoyos, y es además un buen destino de pesca deportiva. Pero quizás lo más relevante es su importancia como Zona de Especial Protección para las Aves (Z.E.P.A.) albergando una numerosa comunidad de aves acuáticas, y de grullas y ánseres comunes en invernada que usan la isla de Parra Chica como dormitorio.





Finalmente remontamos el **valle del Árrago** pasando por **Cadalso**, donde aun existe la llamada Casa del Rey, en la que cuenta la tradición se encontraba Alfonso XI con su amante Leonor de Guzmán. Después pasaremos por **Descargamaría** para llegar a **Robledillo de Gata**, otro Conjunto Histórico en cuya oficina de turismo podremos recibir información. Como colofón subiremos hasta **Puerto Viejo**, el límite provincial con Salamanca, y conoceremos la cabecera del río Malvaao.



Robledillo de Gata



Valle del Árrago subiendo a Puerto Viejo

## NOTAS

**Mancomunidad S. de Gata**

[www.sierradegata.es](http://www.sierradegata.es)

**Central reservas S. de Gata**

902 106 896

**Oficina turismo Robledillo**

927 671 011

## ¿SABÍAS QUE...?

Los zahurdones, o chajurdones, son las construcciones más representativas de Sierra de Gata; un refugio de pastores y campesinos, probablemente de origen celta, construido en piedra seca con falsa bóveda y planta circular.



Zahurdón

## Senderos

Son numerosas las rutas a pie que se pueden practicar en Sierra de Gata, aunque el principal referente es el GR 10 (integrado a su vez en el sendero E 7 europeo) que la cruza de este a oeste en su integridad. También hay algunas rutas que nos llevarán a sitios recónditos como la cascada de la Cervigona, en Acebo, o el Chorrillo (PR-CC 186) en Descargamaría.

## Estacionalidad

### Otoño

- ▶ **San Martiño:** el 11 de noviembre en S. Martín de Trevejo. Fiestas patronales y *pichorras* (pitarras).
- ▶ **San Andrés:** finales de noviembre en Perales del Puerto. Fiestas patronales.
- ▶ **Magosto:** primer sábado de noviembre en Eljas. Fiesta de hermanamiento con el pueblo portugués de Os Foios. Folklore y castañas.
- ▶ **Setas:** toda la comarca serragatina es un verdadero paraíso micológico.

### Invierno

- ▶ **San Blas:** el 3 de febrero en Cilleros, Moraleja y Robledillo. En Valverde y Eljas corren caballos por las calles.
- ▶ **Día del Árbol:** el Martes de Carnaval en Villanueva de la Sierra. Ecología desde 1805.
- ▶ **Carnaval:** en muchas localidades pero especialmente tradicional en Gata.
- ▶ **San Sebastián:** el 20 de enero en Acebo y Hemán Pérez.

### Primavera

- ▶ **El Capazo:** el primer Sábado después de Pascua en Torre de Don Miguel. Los mozos encajan capacetas en llamas en un roble talado.
- ▶ **Semana Santa:** en todos los municipios, especialmente en Robledillo de Gata.
- ▶ **Los Santitos:** mediados de junio en Torrecilla de los Ángeles y en Santibáñez el Alto.
- ▶ **San Antonio:** el 13 de junio en Cadalso; el día antes la *Velá*.

### Verano

- ▶ **San Buenaventura:** el 14 de agosto fiestas y toros en Moraleja.
- ▶ **El Pino Marro:** principios de agosto en Descargamaría. Tradicional corta, arrastre y puesta de un gran pino.
- ▶ **La Enramá:** la noche de San Juan en Hemán Pérez, "parejas" temporales de mozos y mozas.
- ▶ **Piscinas naturales:** en casi todos los pueblos y muy bien equipadas; lo mejor para el calor.



# "EL RÍO DE LA VIDA"

## CORIA Y VALLE DEL ALAGÓN



Artesanía Canchos de ramiro

Sanjuanés Gastronomía Alagón activo



Águila real



## INTRODUCCIÓN

En el sector central de la provincia, hacia poniente, nos dejaremos llevar por este río que reparte vida por sus orillas, a veces abruptas y siempre fértiles; desde un castillo fiel que vigila la frontera, o *Raya* como la llaman por aquí, lo remontaremos pasando por pueblos artesanos, cantiles feroces y la antigua ciudad de *Caura*. Allí veremos murallas, una catedral, un museo que fue cárcel... y cuidaremos de que no nos coja el toro.

## NOTAS

Tajo Internacional  
[www.tajejo.eu](http://www.tajejo.eu)

## ¿SABÍAS QUE..?

La Ruta del Contrabando Transfronteriza se celebra en mayo; una marcha senderista que rememora el contrabando en la *Raya*, uniendo Zarza la Mayor con la localidad portuguesa de Salvaterra do Extremo.



Fuente Conceja (Zarza la Mayor)



Cañones del Erjas (Zarza la Mayor)

Comenzamos nuestra ruta en **Zarza la Mayor** conociendo el atractivo conjunto de su plaza, compuesto por la casa de la Encomienda; la Real Fábrica de Seda, hoy casa consistorial; la iglesia y a pocos metros, la fuente Conceja, Bien de Interés Cultural. Desde esta podemos ir, tras unos 3 km por caminos, al **castillo de Peñafiel**: sus restos se sitúan en una altozano sobre los espectaculares cañones del río Erjas, extremo norte del **parque natural Tajo Internacional**, cuyos cantiles pueblan buitres leonados, alimoche, cigüeñas negras, etc.

Nos dirigimos ahora al encuentro del río **Alagón** para cruzarlo por el puente de Ceclavín, en el paraje de la fuente del Huevo, donde estuviera el balneario de las Huertas abandonado tras la construcción del embalse. Después llegaremos a **Ceclavín**, pueblo de orfebres y alfareros donde conoceremos su plaza parcialmente porticada y la iglesia de Nuestra Señora del Olmo, una de las mejores muestras del gótico tardío en Extremadura.

**Artesanía**

Son varios los pueblos de arraigo artesano en el valle del Alagón: en Ceclavín orfebres y alfareros que aun usan la peculiar técnica decorativa del *enchinado*. En Torrejoncillo también se mantiene la alfarería, la zapatería artesanal y los textiles tradicionales; igual que en Montehermoso, donde además de los gorros típicos de montehermoseña se siguen fabricando campanas de todo tipo y cencerros para el ganado.



Iglesia de Ntra. Señora del Olmo (Ceclavín)



Detalle de "enchinado"

Nos dirigimos ahora a los **canchos de Ramiro**, un magnífico roquedo sobre el río Alagón que da nombre a la Zona de Especial Protección para las Aves (Z.E.P.A) en la que se enclava. El mejor lugar para visitarlos es el paraje del **Boquerón**, al que accederemos tras 4 km por un camino que saldrá a nuestra izquierda 400 m antes de llegar a la localidad de **Cachorrilla**.

**Canchos de Ramiro**

La Z. E. P. A Canchos de Ramiro y Ladrónera tiene una extensión de 23000 ha, y es uno de los mejores lugares para la observación de aves en Extremadura. En concreto desde el Boquerón podremos ver durante todo el año buitres leonados, halcones peregrinos águilas reales, perdiceras... y en época estival cigüeñas negras o alimoches.



Canchos de Ramiro

**FESTIVALINO**

En la primavera de la pequeña localidad de **Pescueza** se celebra el festival más pequeño del mundo, donde lo antiguo y lo nuevo se dan la mano: música, teatro, cuentacuentos mercadillo artesanal, talleres, excursiones, plantación de árboles... Toda una muestra cultural en un marco natural excepcional.



Cartel Festivalino

**NOTAS**

**Artesanía Valle del Alagón**  
[www.artesaniadelalagon.com](http://www.artesaniadelalagon.com)  
**Festivalino**  
[www.festivalinopescueza.com](http://www.festivalinopescueza.com)

**¿SABÍAS QUE..?**

En la localidad de **Acehúche** se celebran las **Carantoñas**, fiesta de Interés Turístico Regional. Los días 20 y 21 de enero, **San Sebastián**, los hombres disfrazados de bestias, con caretas y pieles de cabra y otros animales, desfilan delante del santo, volviéndose para gritarle el misterioso sonido "gu".



Carantoña





## NOTAS

Oficina de turismo de Coria  
927 501 351

Ayuntamiento de Coria

[www.coria.org](http://www.coria.org)

Fiestas de San Juan

[www.sanjuan.coria.org](http://www.sanjuan.coria.org)

## VISITA...

La colección arqueológica del museo de la Cárcel Real (cerrado lunes y martes) en la antigua prisión de Coria, construida en 1686, cuya estructura aún se conserva.

También la catedral y su museo (cierra los lunes) con una importante colección de arte sacro.



Catedral de Coria

## ¿SABÍAS QUE..?

El origen de las famosas fiestas de San Juan, en Coria, está probablemente en los vetones: su carácter ganadero rendía culto al toro como animal sagrado, haciéndola coincidir con el solsticio de verano. "Caura" fue desde el siglo VIII a. C. la capital del territorio vetón.



Seguimos ahora entre dehesas, donde se alimentan los cerdos ibéricos, pasando por las localidades de **Cachorrilla**, **Pescueza** y **Portaje**, hasta llegar a **Coria**. Su ciudad monumental está declarada Bien de Interés Cultural con categoría de Conjunto Histórico: el castillo, la muralla, la catedral y su museo, así como el de la Cárcel Real y la rica arquitectura de sus callejuelas merecen un paseo pausado.

## Sanjuanes

Es el mayor festejo de la ciudad de Coria y uno de los más importantes de Extremadura, como reconoce su declaración de fiesta de Interés Turístico Nacional desde 1976. Según parece estamos ante la suelta de toros más antigua de España dentro de una ciudad, cuyos orígenes documentados, recogidos en el Fuero de Coria (museo de la Cárcel Real), se remontan al s. XIII.



Cerdos ibéricos en la dehesa (Cachorrilla)



Castillo de Coria

Además de su hermoso conjunto monumental, **Coria** esconde otros atractivos que no debemos perdernos; es una ciudad de intensa vida social y pujanza empresarial, con una buena oferta gastronómica y de alojamiento que nos permitirá deleitarnos. Además se pueden disfrutar lugares de interés al aire libre como las zonas verdes a orillas del **río Alagón** o el **jardín botánico**, donde conoceremos su plátano (*Platanus hispanica*) declarado Árbol Singular.

## Gastronomía

Encontraremos platos elaborados a base de productos de la fértil vega del Alagón y por supuesto también de las tradicionales matanzas del cerdo ibérico, como jamones, lomos, chorizos, patateras y morcillas; además de excelentes quesos de cabra y oveja. Típicas son las migas, el zorongollo (ensalada de pimientos), gazpachos, mojos o escabeches de peces de río y el bacalao. También rabo de toro, calderetas o frites de cordero, setas... Y para terminar, postres de sartén como pestiños, flores enmieladas o buñuelos.





Algunas localidades cercanas a Coria pueden completar nuestra visita: Galisteo y su bella muralla almohade, sobre la que podremos pasear; Montehermoso y su reconocida artesanía, además de la fiesta de los Negritos; Aceituna y la hermosa dehesa de roble melojo que ocupa el oriente de su término municipal, o Torrejoncillo y su famosa fiesta de La Encamisá.



Muralla de Galisteo



El Palotero y los negritos (Montehermoso)

Alagón activo

La comarca del Valle del Alagón ofrece numerosas posibilidades de disfrutar activamente de su entorno rural y del propio río Alagón. Varias empresas, casi todas domiciliadas en Coria, ofrecen actividades como vela, descensos en piragua, rutas senderistas y en btt... Pero también turismo taurino, cultural o ecuestre. Contacta con ellas en la web de Coria, del Valle del Alagón o en la asociación de turismo ATUVALLE.

## NOTAS

Turismo Alagón

[www.valledelalagon.com](http://www.valledelalagon.com)

**Of. Turismo Montehermoso**

927 430 024

**ATUVALLE**

927 503 155

## ¿SABÍAS QUE...?

En agosto se celebra el tradicional descenso del río Alagón, un recorrido sin carácter competitivo de 19 km, entre el puente de la Macarrona y Coria, al que se lanzan todo tipo de embarcaciones sin motor aptas para río: una auténtica fiesta fluvial.



Estacionalidad

### Otoño

- ▶ **Sabor Micológico:** mediados de noviembre en Coria. Jornadas gastronómicas seteras.
- ▶ **Rastrillo de Galisteo:** en realidad todo el año, el segundo domingo de cada mes. Segunda mano, antigüedades, artesanía, etc.
- ▶ **La Encamisá:** el 7 de diciembre en Torrejoncillo. Fiesta de Interés Turístico Nacional.
- ▶ **Grullas:** numerosos bandos de estas aves invernantes en la dehesas y cultivos del Alagón.

### Invierno

- ▶ **Las Carantoñas:** el 20 y el 21 de enero en Acehúche, máscaras y trajes bestiales. Fiesta de Interés Turístico Regional.
- ▶ **Carnavales:** en Torrejoncillo, Portaje, Coria...
- ▶ **La Borrasca:** del 23 al 27 de diciembre en Ceclavín: la Machorrta y los Caballos.
- ▶ **Los Negritos:** el 2 y 3 de febrero en Montehermoso, 17 danzas y un "Palotero". Fiesta de Interés Turístico Regional.

### Primavera

- ▶ **Feria Ibérica del Queso de Cabra:** a finales de marzo en Acehúche.
- ▶ **Descenso del río Erjas:** a principios de abril en Zarza la Mayor, descenso en piragua.
- ▶ **El Festivalino:** mediados de abril en Pescueza; conciertos, mercadillo, talleres, animación...
- ▶ **Domingo de Tiros:** el Domingo de Resurrección en Zarza la Mayor, tracas de tiros de fuego y procesiones.

### Verano

- ▶ **Los Sanjuanes:** última semana de junio en Coria. Fiesta de Interés Turístico Nacional.
- ▶ **Fiestas de San Bartolomé:** finales de agosto en Montehermoso. Verbenas, pasacalles, mercado rural artesano...
- ▶ **Jueves Turístico:** mediados de agosto en Coria. Mercado tradicional de artesanía y productos.
- ▶ **Descenso del río Alagón:** a principios de agosto, piraguas, canoas y kayaks en Coria.

# "TRAS LOS PASOS DE ALFONSO XIII" LAS HURDES

+ info



Centros temáticos Gastronomía

Arquitectura Agua y paisaje



## INTRODUCCIÓN

En esta ocasión nos dirigimos al vértice norte de la provincia para conocer la comarca de Las Hurdes. Siguiendo los pasos de Alfonso XIII recorreremos los escarpados paisajes hurdanos: espectaculares saltos de agua, ríos que esculpen meandros, bosques, acequias, huertos y bancales modelando la tierra... porque como dijo Unamuno "Si en todas partes el hombre es hijo de la tierra, en Las Hurdes la tierra es hija de los hombres".

## NOTAS

[www.mancomunidadhurdes.org](http://www.mancomunidadhurdes.org)  
Vegas de Coria. Tel: 927 434 123

## ¿SABÍAS QUE..?

A instancias del doctor Marañón, el monarca Alfonso XIII visitó Las Hurdes en junio de 1922, viaje que a la postre resultó una acción muy directa en el desarrollo de la comarca y que hoy da nombre a la ruta que proponemos.



Las Hurdes (Arroceza)



Centro de l. del Olivo (Casar de Palomero)

Empezaremos nuestra ruta por Las Hurdes en **Casar de Palomero**, su localidad más sureña. Aquí coexistieron las tres culturas del Medioevo y así lo han querido representar, en las placas que contienen el nombre de las calles, con una cruz, una media luna y una estrella, según fueran originalmente habitadas por cristianos, musulmanes o judíos. Paseando por estas calles y siguiendo las indicaciones llegaremos a una antigua almazara, ya en las afueras, convertida en **centro de interpretación del Olivo**.

Seguiremos viaje hasta **Pinofranqueado**, junto al río **Los Ángeles**, que además de su piscina natural, ofrece un agradable paseo aguas arriba hasta la carretera de la Saucedá. Después visitaremos el **centro de Documentación de Las Hurdes**, un espacio para la conservación y divulgación de la cultura hurdana, antes de seguir hasta **Caminomorisco** y pasar por su curiosa casa de cultura, sede también de la **oficina de turismo**, que sigue los modelos constructivos de la comarca.

## C. Temáticos

En Las Hurdes hay numerosos centros temáticos: del Olivo en **Casar de Palomero**, del Agua y el Medio Ambiente en **Cambrón**, de la Casa Hurdana en **El Gasco**, de la Artesanía en **La Huetre** y de Información en **Riomalo de Arriba**. No obstante estos centros no tienen horario estable, por lo que conviene llamar antes al **927 434 136 / 23** o a las **oficinas de turismo** para ver las posibilidades de visitarlos.



C. I. del Agua y el Medio Ambiente (Cambrón)

Continuamos hacia el norte haciendo una parada en **Cambrón**, cuyo **centro de interpretación del Agua y el Medio Ambiente** merece una visita sólo por la belleza del paraje donde se ubica. Después a **Vegas de Coria**, pasando por **Cambroncino**, donde giraremos por la CC-55 para remontar el cauce del río **Hurdano**.



Pinofranqueado



Estofado de niscalos

## Gastronomía

Es tradicional el cabrito asado, **cuchifrito**, o en caldereta. También los guisos de habichuelos, **pipos**, potajes de alubias con berzas, patatas **meneás**, **rebujones**... y los **mojes** de peces de sus ríos. Originales ensaladas como la de limón, y setas, aportando los sabores del bosque a no pocos platos; todos ellos con buen aceite **D.O. Gata-Hurdes**. De postre **piñonates**, **jigus curinus**, **socochores**... y licores de orujo con miel, madroños, cerezas...

## TRADICIONES

La **Enramá**, **Fiesta de Interés Turístico Regional**, se celebra en **Pinofranqueado** alrededor del 24 de agosto. Consiste en un emparejamiento temporal de los mozos y las mozas del pueblo con el fin de facilitar futuros noviazgos; ellas confeccionan un ramo para la pareja que le toque en suerte, de ahí el nombre de la fiesta. Otra tradición de gran arraigo es el **Carnaval Hurdano**, que cada año se celebra en una localidad distinta de la comarca.



Carnaval Hurdano

## NOTAS

**Of. turismo Caminomorisco**

Tel: 927 435 212

**Of. turismo Casares de Hurdes**

Tel: 927 676 191

[www.centrodocumentacionhurdes.com](http://www.centrodocumentacionhurdes.com)

el: 927 674 133

## ¿SABÍAS QUE...?

Diurética, analgésica, cicatrizante, antiséptica, febrífuga, sedante, energética... La miel es el producto natural conocido con mayores propiedades; y la de Las Hurdes es inmejorable. Multiflorales, de brezo, romero... hazte con alguna de las comercializadas por los numerosos productores locales.

Colmenas tradicionales





## NOTAS

### Guía Arte Rupestre Hurdes

[www.mancunidadhurdes.org/guia/grabados.pdf](http://www.mancunidadhurdes.org/guia/grabados.pdf)

## VISITA...

Las Hurdes presentan numerosos petroglifos o grabados rupestres que datan desde la Edad del Hierro hasta la romanización. En total son 15 los conjuntos señalizados que podemos visitar, con diferentes niveles de dificultad: descárgate la guía para descubrirlos.

## Arquitectura

Las típicas casas hurdanas, con sus techumbres de lanchas de pizarra negra, se distribuyen en calles estrechas y empinadas que se adaptan en muchas ocasiones a un terreno profundamente desnivelado, lo que explica sus peculiares formas. Fuera de la ruta de Alfonso XIII, las alquerías de **Ovejuela**, **Avellanar** o **Aceitunilla**, entre otras, conservan buenos ejemplos.



Meandro del Malvellido (Martinlandrán)



Mirador de las Estrellas (Casares de Hurdes)

## ¿SABÍAS QUE..?



1953 Erupción volcán

El Volcán del Gasco es Lugar de Interés Científico por la aparición de rocas porosas de aspecto volcánico que sólo se originan sometidas a un aumento extremo de la temperatura. Se han expuesto algunas hipótesis para explicarlo:



2001 Impacto meteorito



2003 Fortificación (castro) vitrificada o fundición

## Agua y paisaje

La importante red de arroyos y ríos que modela el paisaje hurdano es uno de sus valores más relevantes: piscinas naturales, meandros como el del Melero en el río Alagón, o los del Esperabán y el Malvellido; y saltos de agua como la Miacera en El Gasco o el Chorrítuelo en Ovejuela, componen algunas de las estampas más reconocibles de la comarca.



Chorro de la Miacera en El Gasco



Desde el **puerto de Robledo**, límite provincial con Salamanca, nos dirigimos hacia **Riomalo de Arriba**, población de la que ya obtendremos una vista impresionante en el **mirador de la Carrasquera**. Después **Ladrillar, Cabezo y Las Mestas**, donde veremos su enebro de la miera, reconocido **Árbol Singular**. Finalmente a **Riomalo de Abajo** para acercarnos al **mirador de la Antigua** y contemplar el espectacular **meandro del Melero**.



Ladrillar



Mirador de la Antigua y meandro del Melero

## Senderos

Existen más de 30 senderos en Las Hurdes, además del GR 10 que las cruza. Los más recomendables y mejor equipados son: Senda de Alfonso XIII (PR-CC 212), La Antigua, Tejos del Cerezal, Madroña de Guijarroblanco, Verea del Correo, Lombo de las Viñas, Picos de Altamira, Martinlandrán-Chorro de la Miacera, Majá Robledo y Verea de los Pescadores.

## NOTAS

**Asociación turismo ATHUR**

Tel: 927 436 410

<http://turismopataneagra.com/las-hurdes/comarca/>

**ADIC Hurdes**

Tel: 927 435 301

[www.todohurdes.com](http://www.todohurdes.com)

**GR 10**

[www.senderosdelasistemacentral.com/comarca/6/las-hurdes](http://www.senderosdelasistemacentral.com/comarca/6/las-hurdes)



## Estacionalidad

### Otoño

- ▶ **Feria Internacional de Apicultura y Turismo:** principios de noviembre en Caminomorisco.
- ▶ **Mercado de San Andrés:** el 30 de noviembre, desde 1894, en Pínofranqueado; artesanía y productos locales y para la matanza del cerdo.
- ▶ **Setas:** abundantes por toda la comarca.
- ▶ **Aceitunas:** principalmente Manzanilla Cacereña, se cosechan de verdeo para mesa y después para el aceite D.O. Gata-Hurdes.

### Invierno

- ▶ **Carnaval Hurdano:** en febrero, cada año en una localidad de la comarca.
- ▶ **San Blas:** el 3 de febrero en Nuñomoral, danzas del Ramo y el Pale en honor al santo.
- ▶ **La Carbochá:** el 1 de noviembre, día de Todos los Santos, se asan castañas al aire libre.
- ▶ **Chorros:** saltos de agua especialmente espectaculares en esta época por las abundantes lluvias.

### Primavera

- ▶ **Feria Medieval y de la Artesanía:** finales de abril en Casar de Palomero.
- ▶ **Matanza tradicional hurdana:** en marzo o abril, cada año en una localidad.
- ▶ **Ruta senderista Alfonso XIII:** en abril se convoca esta marcha popular de 22 km entre Casares de las Hurdes y Las Mestas.
- ▶ **Semana Santa:** en toda la comarca, y en Las Mestas la Pascua de Flores.

### Verano

- ▶ **Enramá:** el 23 de agosto en Pínofranqueado; Fiesta de Interés Turístico Regional.
- ▶ **Piscinas naturales:** en casi todos los pueblos.
- ▶ **Fiesta Mayor de Las Hurdes:** el primer domingo de agosto cada año en una localidad; folclore, artesanía y gastronomía.
- ▶ **El robo de la Albahaca:** el 14 de agosto en Aceitunilla, los mozos roban ramilletes de albahaca de las macetas al son del tamboril.



# "VETONES, ROMANOS Y JUDÍOS"

+ info



## VALLE DE AMBROZ Y TIERRAS DE GRANADILLA



### INTRODUCCIÓN



Propónemos en esta ocasión un recorrido por el norte cacereño entre el Valle del Ambroz y las Tierras de Granadilla, en el occidente del macizo central. Visitaremos bosques frondosos y árboles centenarios, antiguas culturas, un camino inmortal, manantiales fogosos y un castillo de cine. También asistiremos a una representación al aire libre en la que participa un pueblo entero y disfrutaremos del otoño más *mágico*.

### NOTAS

[www.senderosdelsistemacentral.com](http://www.senderosdelsistemacentral.com)  
[www.visitambroz.com](http://www.visitambroz.com)

### ¿SABÍAS QUE..?

*Hondonero, Retorcío, Bronco, Menuero y del Arroyo, son los nombres de los cinco castaños del Temblar declarados Árbol Singular a los que accederemos siguiendo la ruta SL-CC 93 desde Segura de Toro.*



Casas del Monte



Verraco de Segura de Toro

Emprendemos nuestra ruta en **Casas del Monte**, hasta donde llegaremos tras abandonar la A-66 por la CC-15.3. En los barrios altos de este pueblo serrano encontraremos interesantes muestras de arquitectura popular y algo más arriba la piscina natural de la **garganta Ancha**, muy concurrida cada verano por locales y foráneos. Lo mismo que la de **Segura de Toro**, mirador natural del valle del Ambroz, a cuya plaza iremos después para conocer su verraco celta (vetón) y los restos del castillo templario.

Menuero

Vetones, romanos y judíos: Ambroz y Granadilla



Seguimos nuestra ruta y nos dirigimos a **Gargantilla** donde aparecen los cultivos en terraza de cerezos y ciruelas de la variedad Reina Claudia, principal actividad del municipio. Atravesando el pueblo nos encontramos con una pista asfaltada que nos llevará hasta **Hervás** a través del magnífico **castañar Gallego**, uno de los mejor conservados de la península. Ya en Hervás pasaremos por la **oficina de turismo** y recabaremos la información necesaria para visitar la localidad.

## Barrio Judío

El barrio judío de Hervás, integrado en la Red de Judeías de España (Camino de Sefarad), es Bien de Interés Cultural con categoría de Conjunto Histórico. Sus casas de adobe, con entramados de madera y balconadas, y estrechas calles empedradas se conservan admirablemente; en ellas encontraremos tascas típicas y tiendas de artesanía.



Hervás

Ascendemos ahora hasta **La Garganta**, la localidad más elevada del valle del Ambroz (1100 m); toda la subida es un auténtico espectáculo entre cultivos en bancales y frondosos bosques de robles y castaños, ofreciendo unas vistas del valle inmejorables. Un poco más arriba de La Garganta, en dirección a Candelario, visitaremos el **pozo de nieve** del Corral de los Lobos.



Ruta senderista Bosques del Ambroz



La Garganta

## Gastronomía

Gran parte de la oferta, y la más evolucionada, se concentra en Hervás, pero casi todas las localidades presentan opciones; patatas *revolconas* o escabechadas, asados y carnes a la brasa, calderetas de cabrito o cordero, embutidos de cerdo... Numerosos productos de temporada de las buenas huertas de la zona, además de castañas, nueces, cerezas, ciruelas, fresas... y por supuesto setas; sin olvidarnos del pimentón de Aldeanueva del Camino.

## LOS CONVERSOS

En torno a la primera semana de julio se celebran, en el marco incomparable del barrio judío de Hervás y con la participación masiva de sus vecinos, las jornadas conocidas como **Los Conversos**; mercado artesanal, disfraces, visitas guiadas, exposiciones... y sobre todo teatro, en el escenario natural de la fuente Chiquita.



## NOTAS

**Of. de turismo de Hervás**

927 473 618

[www.turismoconcorazon.com](http://www.turismoconcorazon.com)

**Los Conversos**

[www.losconversos.com](http://www.losconversos.com)

**Asociación Turismo Ambroz**

[www.turismovalledelambroz.com](http://www.turismovalledelambroz.com)

## ¿SABÍAS QUE...?

El Otoño Mágico en el Valle del Ambroz es una fiesta declarada de Interés Turístico Regional que desde el año 1998 se viene celebrando durante el mes de noviembre y que sigue ampliando horizontes año tras año: senderismo, gastronomía, artesanía, música, arte... y todo aquello que permita disfrutar de la autenticidad de esta comarca y su naturaleza.



Boleto





## NOTAS

**Of. Turismo Baños de M.**  
927 488 285

**Aguas termales y spa**  
www.elsalugral.com  
www.hotelsinagoga.com

www.balneariodemontemayor.com

## VISITA...

Los centros de interpretación de la Vía de la Plata y de la Molinería, en Baños de Montemayor, infórmate en su oficina de turismo. También el alcornoque de la Fresneda, árbol singular a poco más de 1,5 km de Aldeanueva del Camino por la carretera a Valdelamatanza.



*C.I. de la Vía de la Plata*

## ¿SABÍAS QUE..?

El pimentón es un condimento en polvo obtenido del secado y molido de determinadas variedades de pimiento rojo. El elaborado en Aldeanueva del Camino, como el de La Vera, se distingue por su característico aroma ahumado gracias al secado mediante humo de madera de roble o encina.



Nos dirigimos ahora hacia **Baños de Montemayor**, localidad conocida desde la antigüedad por sus aguas termales; el propio edificio del balneario, construido sobre una terma romana original, está catalogado Bien de Interés Cultural. También romana es la calzada de la **Vía de la Plata**, sorprendentemente conservada a la salida y a la entrada de esta población que conoceremos mejor visitando primero su oficina de turismo.

## Turismo termal

"Columna" y "Arqueta" son los nombres de los dos manantiales de aguas sulfatadas, cuya temperatura de surgencia es de 43 grados centígrados, que desde tiempos romanos son usadas en Baños de Montemayor. En Hervás, las aguas hipotermales de elevada mineralización del Salugral manan a 17 grados todo el año; tres fuentes de salud y una auténtica tentación para dejar atrás el estrés diario.



Termas de Baños de Montemayor



Peregrinos en la calzada de la Vía de la Plata

Continuamos hacia **Aldeanueva del Camino**, población que debe su nombre a la calzada de la Vía de la Plata, cuyo trazado la atraviesa quedando aun restos bien conservados; también mantiene muestras de arquitectura tradicional y es conocida su producción de pimentón de gran calidad. Después, cruzando magníficas dehesas, nos dirigimos a **Abadía**, donde podremos visitar el **palacio renacentista de Sotofermoso**; eso sí, siempre que sea lunes, no festivo, entre las 10 y las 11:15 de la mañana.

## Vía de la plata

Ya en el siglo VII a. de C. los tartesos utilizaban esta vía para comerciar con el norte peninsular; la misma que después pisaran las tropas romanas en su avance, afirmándola a la postre como la primitiva calzada que unía **Emerita Augusta** (Mérida) con **Asturica Augusta** (Astorga), y que continuaba hasta Sevilla por el sur y hasta Gijón por el norte. La ruta siguió usándose a lo largo de los siglos, convirtiéndose también en uno de los caminos de peregrinación a Santiago más concurridos (ver Vía de la Plata, pág. 24 ).





Seguiremos hasta Granadilla, el hermoso pueblo amurallado desalojado tras la construcción del embalse de Gabriel y Galán; atención porque la visita tiene horario, cerrándose el recinto a mediodía. Finalmente nos dirigimos de nuevo hacia la Ruta de la Plata pasando por Zarza de Granadilla para llegar, siguiendo los carteles indicadores, hasta el yacimiento romano de Cáparra.



Granadilla



Yacimiento y arco romano de Cáparra

¡Átame!

La construcción del embalse de Gabriel y Galán en 1961 trajo consigo el desalojo de Granadilla. Sin embargo, tras su declaración como conjunto histórico en 1980 fue incluida en el programa de Recuperación de Pueblos Abandonados y hoy es uno de los grandes atractivos de la provincia. La villa está dominada por el castillo, que se alza sobre una muralla de origen almohade, y fue plató natural en la película *¡Átame!* de Pedro Almodóvar.

## NOTAS

[www.crmelanillo.com](http://www.crmelanillo.com)  
[www.fexvela.org](http://www.fexvela.org)  
[www.turismogranadilla.com](http://www.turismogranadilla.com)  
 Of. Turismo T. de Granadilla  
 927 024 390

## ¿SABÍAS QUE..?

El corredor náutico de Granadilla, en el embalse de Gabriel y Galán, comprende un tramo navegable sin restricciones de 18 km entre el embarcadero de La Pesga, ubicado en el río de los Ángeles y el del Centro de Alto Rendimiento del Anillo, en Quijo de Granadilla.

Windsurf

Estacionalidad

## Otoño

- ▶ **Otoño Mágico:** en todo el Valle de Ambroz; fiesta de Interés Turístico Regional.
- ▶ **Subida a los Campanarios:** primeros de diciembre, carrera popular por montaña en Casas del Monte.
- ▶ **Ruta Bosques del Ambroz:** en noviembre ruta senderista entre La Garganta y Segura de Toro.
- ▶ **Fiesta de la Trashumancia:** principios de noviembre en La Garganta.

## Invierno

- ▶ **Día de las Candelas:** el dos de febrero en La Garganta, Gargantilla y Casas del Monte.
- ▶ **Carnaval:** en casi todas las localidades; en Aldeanueva del Camino el Martes de Antruejos.
- ▶ **San Antón:** el 17 de enero en Hervás y La Garganta.
- ▶ **Grullas:** grandes dormideros de estas aves en el embalse de Gabriel y Galán.

## Primavera

- ▶ **Floralia:** principios de mayo en Cáparra, Fiesta Romana de la Primavera; ambientación de época, mercado, visitas guiadas, etc.
- ▶ **Semana Santa:** en todos los municipios.
- ▶ **Primavera Viva:** durante toda la estación en Trasierra-Tierras de Granadilla; ornitología, senderismo, deportes acuáticos...
- ▶ **Descenso en piragua:** desde La Pesga hasta Granadilla, a mediados de mayo.

## Verano

- ▶ **Los Conversos:** principios de julio en Hervás, el pueblo entero se caracteriza del Medievo.
- ▶ **Piscinas naturales:** Casas del Monte, Segura de Toro, Gargantilla, Abadía... Baño y chiringuito, la mejor forma de pasar las horas de calor estival.
- ▶ **Feria del Ganado:** primera semana de septiembre en Casas del Monte.
- ▶ **Los Paporros:** principios de septiembre en La Garganta, romería de la Virgen del Castañar.




+ info



# "ENTRE MONTAÑAS Y CEREZOS"

## VALLE DEL JERTE



Mirlo acuático

### INTRODUCCIÓN

Remontando el curso del río Jerte nos adentramos en el valle *Cereza*, uno de los parajes más característicos del norte extremeño y sin duda, con mayor personalidad. Entre montañas iremos conociendo las tradiciones y paisajes de esta bella comarca que sorprende por su vegetación, la abundancia de agua y su acervo agrícola, que la ha convertido en un referente internacional con su producto estrella, la *cereza picota*.

### NOTAS

[www.plasencia.es](http://www.plasencia.es)  
Oficina municipal turismo  
Tel: 927 423 843

### ¿SABÍAS QUE..?

El primer martes de agosto se celebra en la plaza de Plasencia la Fiesta de Interés Turístico Regional "Martes Mayor", con mercado tradicional de frutas y verduras, artesanía y concurso nacional de tamborileros.



Tamborilero



Catedral de Plasencia



Murallas

Comenzaremos en esta ocasión por **Plasencia**, ciudad monumental conocida como la *capital del Jerte*, cuya importancia histórica pone de manifiesto su notable patrimonio (ver ruta Plasencia, pág. 16). En la **oficina de turismo** de **Santa Clara**, junto a la **catedral**, nos proponen diferentes alternativas para conocer la ciudad: la ruta de las Murallas, la de los Escudos, los Conventos... **La Isla** es otra de las peculiaridades placentinas, una zona verde rodeada por las aguas del **Jerte** que puede inaugurar nuestra ruta por este maravilloso río.



Nos adentramos en el valle por la N-110 hasta apartamos hacia la localidad de **Casas del Castañar**, donde veremos las primeras muestras de la típica arquitectura popular jerteña. Seguiremos ascendiendo, pasando por **Cabrero**, hasta llegar a **Piornal**, la localidad extremeña situada a mayor altitud (1175 m) conocida por sus extensos cultivos de cerezos y, claro está, por Jarramplas.

Sé agua...

En el valle del Jerte todo es agua; gargantas, pozas, cascadas o chorreras, acequias... Pocas localidades no disponen de piscinas naturales para disfrutar del baño en las frías aguas de sus gargantas o del propio río Jerte. Incluso disponemos del hotel balneario Valle del Jerte, en el término de Valdastillas, para disfrutar de sus tratamientos termales y su spa.



Cascada del Caozo (Valdastillas)

Descenderemos ahora hasta **Valdastillas**, parando unos 2 km antes para visitar la espectacular **cascada del Caozo** en la **garganta Bonal**, a la que accederemos por una pista asfaltada a nuestra derecha. Ya en el pueblo veremos buenos ejemplos de arquitectura entramada, que seguiremos apreciando valle arriba en la siguiente parada: **Navaconcejo**, donde pasaremos por la calle Real, antigua arteria local rematada con un bello crucero.



Arquitectura entramada en Navaconcejo



Trucha común (Salmo trutta)

Gastronomía

Son típicas las calderetas y asados de cabrito, los embutidos y los conocidos *tasajos*: tiras magras de cabra, también de ternera o cerdo, adobadas con pimentón, ajo y sal, y posteriormente secadas. Populares las patatas *revolcás*, las sopas *canas* y las de tomate; las migas, y muy afamadas las truchas del jerte, fritas o en escabeche. Y por supuesto la cereza *picota*, protagonista anual de las Jornadas Gastronómicas en los meses de junio y julio.

## JARRAMPLAS

Los días 19 y 20 de enero, en **Piornal** y en honor a S. Sebastián, se celebra **Jarramplas**. Declarada **Fiesta de Interés Turístico Regional** es un referente de la identidad piornalega y uno de los festejos más sorprendentes que se pueda presenciar: Jarramplas, vestido con multitud de tiras de colores y su máscara demoníaca recorre las calles del pueblo tocando el tambor mientras la multitud le lanza andanadas de nabos.



## NOTAS

**Hotel balneario Valle del Jerte**  
[www.balneariovalledeljerte.com](http://www.balneariovalledeljerte.com)  
 927 633 000  
**Senderos**  
[www.senderosdelsistemacentral.com](http://www.senderosdelsistemacentral.com)

## ¿SABÍAS QUE..?

Las localidades de **Barrado y Casas del Castañar** conservan árboles centenarios declarados singulares: en la primera el **roble de la Solana**; y en la segunda, los **castaños de Escondelobos**, de la **Fuente de las Escobanchas** y del **Realengo**. En ambos casos las rutas están señalizadas y homologadas.





**NOTAS****Oficina de turismo**

www.turismovalledeljerte.com

927 472 558

Cabezuela del Valle

**VISITA...**

Lo ideal para ver en el valle la floración de más de un millón de cerezos es hacer un recorrido por todos los pueblos. Una buena opción es el **mirador de la Memoria**, subiendo a **El Torno**; más arriba la propia localidad y después **Rebollar**, ofrecen también magníficas vistas de la comarca.

**¿SABÍAS QUE...?**

Las marmitas de gigante o "pilones" son cavidades originadas por la erosión fluvial sobre el granito. La Garganta de los Infiernos cuenta con numerosas pocetas ideales para el baño.

**Cerezo en flor**

El momento de mayor afluencia turística y probablemente el más conocido a nivel nacional es la floración del cerezo, que colorea de blanco la práctica totalidad del valle. Suele durar unos diez días, entre mediados de marzo y primeros de abril, según las condiciones climatológicas, y durante ese tiempo se realizan festejos, degustaciones, rutas, etc. Está reconocida como Fiesta de Interés Turístico Nacional.



Museo de la Cereza (Cabezuela del Valle)



Los Pilones en la garganta de los Infiernos

El pueblo de **Jerte** es nuestro próximo destino, si bien antes es recomendable disfrutar de la reserva natural de la **Garganta de los Infiernos**, en cuyo centro de interpretación nos darán puntual información sobre la forma de visitarla. En cuanto a la localidad presenta el tipismo de la arquitectura popular entramada, sobre todo en el **barrio de los Bueyes**, la calle Coronel Gofñín y la plaza de la Independencia y sus alrededores.

**Reserva Natural**

La Garganta de los Infiernos es el espacio protegido más importante del valle y uno de los más destacables de Extremadura, pues es su única Reserva Natural. Con sus 6927 hectáreas es el hábitat de especies autóctonas como la trucha común, mirlo acuático, abejero europeo o cabra montesa. Tiene numerosas rutas marcadas para practicar andando o en BTT, pero su paraje más reconocible y visitado son las espectaculares marmitas de gigante de los Pilones; eso sí, hay que subir a pie.



Abejero europeo

Entre montañas y cerezos: Valle del Jerte





Finalmente llegamos a **Tornavacas**, última parada de nuestra ruta. La localidad tiene una fuerte tradición ganadera vinculada a la trashumancia, pues desde las lindantes tierras castellanas de Ávila su puerto es paso obligado. Merece la pena, por cierto, seguir ascendiendo hasta sus 1274 m, pues ofrece una vista inmejorable de la totalidad del valle enmarcado entre las **sierras de Tormantos y Béjar**.



Jerte



Tornavacas y el valle desde el puerto

## NOTAS

### Asociación TUJERTE

[www.vallecereza.com](http://www.vallecereza.com)

<http://vcereza.blogspot.com.es>

### SOPRODEVAJE

[www.valledeljerte.net](http://www.valledeljerte.net)

### Denominación de Origen

**Protegida Cereza del Jerte**

[www.cerezadeljerte.org](http://www.cerezadeljerte.org)



¡Actívate!

El valle del Jerte, y en especial la Garganta de los Infierros, ofrecen innumerables formas de ocio en la naturaleza: Senderismo, rutas a caballo o en coches eléctricos, descenso de barrancos, piragüismo, btt... En la asociación de empresas turísticas TUJERTE te informarán de todas ellas; ¡no lo dudes y actívate!

Estacionalidad

### Otoño

- ▶ **Otoñada:** oces, amarillos y rojos de castaños, robles y cerezos tapizan las laderas del valle.
- ▶ **San Lucas:** el 18 de octubre en El Tomo "Ya viene San Lucas el Pijotero, que nos llena la casa de forasteros". *Marchorras* y rondas.
- ▶ **Setas:** abundantes en variedad y calidad por todo el valle.
- ▶ **Santa Lucía:** en Valdestillas, el 13 de diciembre, el *ramo* en procesión y cantado.

### Invierno

- ▶ **Jarramplas:** el 19 y 20 de enero en Piornal, navazos y alboradas.
- ▶ **El Taraballo:** el 20 de enero, S. Sebastián, en Navaconcejo.
- ▶ **Calbotes:** el 1 de noviembre es típico salir al campo a hacer *calbotes* (asar castañas).
- ▶ **Nieve:** las cumbres de las sierras y no pocas veces el valle, se cubren de nieve. Un paraíso para los amantes del montañismo.

### Primavera

- ▶ **Fiesta del Cerezo en Flor:** de mediados de marzo a principios de abril, cada año en dos pueblos del valle.
- ▶ **Noche del Fuego:** el 2 de mayo en Tornavacas, grandes hogueras por las calles.
- ▶ **Truchas:** a finales de marzo comienza su temporada de pesca en gargantas y río.
- ▶ **Semana Santa:** en toda la comarca, y en Cabezuela del Valle se quema el *Judas*.

### Verano

- ▶ **Martes Mayor:** el primer martes de agosto en Plasencia, mercado y folclore.
- ▶ **Piscinas naturales:** en todo el valle, la mejor forma de refrescar el verano.
- ▶ **Jornadas Gastronómicas:** de la cereza picota, en junio y julio, formando parte de los actos de la Cerecera.
- ▶ **Feria de San Gil:** 1 y 2 de septiembre en Jerte, feria ganadera y chozos típicos.



Cabra montesa

# “EL REPOSO DE UN EMPERADOR” COMARCA DE LA VERA

+ info



## INTRODUCCIÓN

Visitamos ahora la histórica comarca de La Vera, al noreste de la provincia; aquella tierra que eligiera Carlos V, entre todo su vasto imperio, para pasar sus últimos días. Visitaremos conjuntos históricos, castillos, museos y un monasterio; y participaremos en fiestas atávicas, nos bañaremos en gargantas de aguas lípidas entre bosques de colores cambiantes, comeremos, beberemos... y soñaremos con una *Serrana mortífera*.

### NOTAS

[www.museopecharroman.com](http://www.museopecharroman.com)  
927 469 130

### ¿SABÍAS QUE...?

El Museo Pecharromán nace en 1996 gracias a Ricardo Pecharromán y Morales (Madrid 1949) promotor cultural, pintor y mecenas. El edificio que lo alberga, en otros tiempos su estudio en Pasarón de la Vera, es del s. XVII.



Fachada sur de la iglesia de S. Miguel



Pasarón de la Vera

Comenzamos la ruta en **Tejada de Tiétar** visitando su iglesia de San Miguel, una "joya real", como canta la *jotilla* de Tejada, declarada Bien de Interés Cultural; en su fachada sur aparece una curiosa ara votiva de origen romano conocida como la *muerte pelona*. Continuamos hasta **Pasarón de la Vera**, declarado Conjunto Histórico; un precioso pueblo serrano donde disfrutaremos de su arquitectura popular y conoceremos el **palacio de los Condes de Osorno** y el curioso **museo Pecharromán**.



Vigilia del sueño.

Pecharromán, 2011.



Continúa nuestro viaje en la población de **Jaraíz de la Vera**, municipio cabecera de comarca, donde visitaremos la iglesia de Sta. M<sup>a</sup> de Gracia, Bien de Interés Cultural, y el museo del Pimentón, en su curiosa plaza Mayor. Siguiendo hacia el norte llegaremos a **Garganta la Olla**, el segundo Conjunto Histórico que visitaremos en esta ruta; la localidad conserva un precioso núcleo urbano de arquitectura popular y es conocida por sus productos típicos y por la leyenda de la *Serrana* de la Vera.

## LA SERRANA

*Entre la leyenda y la historia se debate este personaje que algunos identifican con Isabel de Carvajal, vecina de Garganta del s. XVI, y otros con seres mitológicos como sirenas o centauros: una hermosa mujer cazadora de fuerza sobrehumana que vive en los montes y lleva a los hombres a su cueva para matarlos después de gozarlos.*



## NOTAS

**Oficina turismo de Jaraíz**  
927 170 587

**Oficina turismo de Garganta**  
927 179 706

**Ruta del Emperador Carlos V**  
[www.rutadelemperador.com](http://www.rutadelemperador.com)  
[www.rutacarlosves](http://www.rutacarlosves)

## ¿SABÍAS QUE..?

La "Ruta de Carlos V Laredo-Yuste" es una red de cooperación de las ciudades recorridas por el ilustre personaje en su viaje de retiro; el tramo entre Tornavacas (Valle del Jerte) y Jarandilla es un sendero de montaña muy practicado y se conoce como Ruta de Carlos V, a secas. Mientras que la Ruta del Emperador, entre Jarandilla y Yuste, recrea cada año en febrero su llegada al monasterio.

Monasterio de Yuste



## Pimentón

El pimentón fue introducido en España, tras la conquista de América, en el monasterio de Guadalupe y poco después llegó al de Yuste. Hoy, el "Pimentón de La Vera" D.O.P. sigue siendo elaborado artesanalmente en los procesos de secado y ahumado, otorgando un aroma, color y sabor único a los platos.



Museo del Pimentón (Jaraíz de la Vera)

Por la carretera serpenteante que lleva a **Yuste**, enmarcado por un magnífico bosque que justifica por sí solo la elección imperial de este lugar, llegaremos al monasterio, que es visitable todos los días. Descendemos después, pasando por el curioso **cementerio Alemán** (I y II Guerra Mundial) a **Cuacos de Yuste**, Conjunto Histórico cuyas plazas porticadas, iglesia de la Asunción y la conocida casa de *Jeromín*, respaldan de sobra su declaración.



Arquitectura popular de Garganta la Olla



Cuacos de Yuste

## Yuste

En 1402 los terrenos de Yuste son cedidos por su propietario a unos ermitaños de Plasencia, quienes más tarde adoptarán la regla de S. Jerónimo. Este es el origen del monasterio, hoy Patrimonio Nacional, que a la postre será elegido por Carlos V para pasar sus últimos días: el 8 de agosto de 1556 el emperador abandona Bruselas y se dirige por mar a Laredo, desde donde llegará a Jarandilla en noviembre, para trasladarse a Yuste el 3 de febrero de 1557.





## NOTAS

**Of. Turismo Jarandilla**

927 560 460

**Parador de Jarandilla**

www.parador.es

927 560 117

**Museo del Empalao**

927 566 222

## VISITA...

El Museo del Empalao en Valverde de la Vera, donde se interpreta este singular rito de la noche del Jueves al Viernes Santo, reconocido Fiesta de Interés Turístico Regional, en el que brazos, manos y torso del penitente son atados con sogas a un madero.



Empalao

## ¿SABÍAS QUE...?

Desde 1975, D. Vicente Domínguez Pérez, vecino de Losar ya fallecido, se encargó del diseño y mantenimiento de los jardines de la localidad. Con sus manos y sus tijeras creó este museo al aire libre de esculturas vegetales que bien podrían haber inspirado la famosa película de Tim Burton.



Continuamos hasta **Aldeanueva de la Vera** donde conocemos su iglesia de S. Pedro Apóstol, la fuente de los Ocho Caños y la plaza de toros, de planta rectangular. A la salida de la localidad está el área recreativa del Puente Viejo, en la garganta de San Gregorio, por donde pasaremos para ir a **Jarandilla de la Vera** y visitar el castillo de los Condes de Oropesa, actualmente Parador Nacional.

## Gastronomía

Como ya hemos visto el pimentón es la perla gastronómica de La Vera; con él se aderezan calderetas, patatas *revolconas*, migas y *tasajos* de cabra o temera. También son típicos el *cuchifrito* de cochinito y los asados de cabrito; los quesos *veratos*, y por supuesto los productos de temporada como cerezas, frambuesas, pimientos, espárragos, castañas o setas.



Castillo de Jarandilla, Parador Nacional



Valverde de la Vera

Continuamos hasta **Losar de la Vera** donde conoceremos las curiosas formas de sus jardines y la iglesia de Santiago Apóstol. Saliendo de la población nos encontramos con el puente sobre la garganta de Cuartos, una de las zonas de baño más populares de la comarca. Después a **Valverde de la Vera**, uno de los Conjuntos Históricos que conserva más claramente la arquitectura popular, donde visitaremos además los restos del castillo de Don Nuño.

## Vera natural

Si algo caracteriza a La Vera es su naturaleza: los pinares del Tiétar (Corredor Ecológico), las cumbres de Gredos y las gargantas trucheras que nacen en sus nieves; el pie de monte; la colonia de cernícalo primilla de Jaraíz de la Vera (Z.E.P.A.); el pino de Aldeanueva (Árbol Singular), o el monasterio de Yuste (L.I.C.) son algunos de sus numerosos atractivos que no debemos perdernos en nuestra visita.



Gredos



Seguimos hasta **Villanueva de la Vera**, último Conjunto Histórico de nuestra ruta donde conoceremos, entre otras construcciones, la curiosa casa del Barco. A las afueras visitaremos la **cascada del Diablo** en la garganta de Gualtaminos, saliendo hacia Madrigal de la Vera, último pueblo de la comarca y de la provincia, cuyos bellos rincones y su puente sobre la **garganta de Alardos** pondrán fin a nuestro recorrido.



Cascada del Diablo (Villanueva)



Garganta de Alardos (Madrigal)

## NOTAS

**Of. Turismo Villanueva**

927 570 813

**ATURIVE**

[www.aturive.com](http://www.aturive.com)

927 172 071

**ADICOVER**

[www.comarcadelavera.com](http://www.comarcadelavera.com)

927172264 / 927172326

## ¿SABÍAS QUE...?

En Villanueva de la Vera se celebra el **Peropalo** en carnaval, una catarsis colectiva en la que se representa con un *pelele* el proceso que probablemente antaño se seguía con un reo. Está declarada **Fiesta de Interés Turístico Regional**.



Peropalo

### Vera activa

El privilegiado entorno de esta comarca permite practicar innumerables actividades en la naturaleza: desde el baño en sus muchas gargantas hasta descenso de barrancos y cañones, escalada, piragüismo, bicicleta de montaña... o senderismo, cuyas rutas señalizadas y homologadas son abundantes, destacando el GR 111 que recorre toda la comarca. En la asociación de turismo ATURIVE te informarán de todas las posibilidades.

### Estacionalidad

#### Otoño

- ▶ **San Andrés:** primer fin de semana de diciembre, mercado medieval en Jaraíz de la Vera.
- ▶ **Las Luminarias:** el 7 de diciembre en Madrigal de la Vera, hogueras para celebrar la Inmaculada.
- ▶ **Feria de la Tapa:** segundo fin de semana de noviembre en Jaraíz de la Vera.
- ▶ **Bosques caducifolios:** rojos, ocre y amarillos de robles, castaños y cerezos. También setas.

#### Invierno

- ▶ **El Peropalo:** el carnaval en Villanueva de la Vera. Fiesta de Interés Turístico Regional.
- ▶ **Los Escobazos:** el 7 de diciembre en Jarandilla, Fiesta de Interés Turístico Regional.
- Ruta del Emperador:** en tomo al 3 de febrero se recrea el último tramo de su viaje entre Jarandilla y Yuste.
- ▶ **San Blas:** el 3 de febrero en Valverde de la Vera, tiros y cuerdas de San Blas.

#### Primavera

- ▶ **El Encuentro:** el Sábado Santo procesión en Madrigal de la Vera.
- ▶ **Los Empalaos:** noche del Jueves al Viernes Santo en Valverde de la Vera, fiesta de Interés Turístico Regional.
- ▶ **Pasión de Cristo:** Viernes Santo en Pasarón de la Vera, los vecinos escenifican la Pasión.
- ▶ **Quema del Judas:** el Sábado Santo en Torremenga, Jarandilla y Garganta la Olla.

#### Verano

- ▶ **Fiesta del Tabaco y el Pimiento:** entre el 10 y el 15 de agosto en Jaraíz de la Vera. Toros y concurso de productos agrícolas.
- ▶ **Zonas de baño:** pozas y piscinas naturales en las gargantas de todas las localidades.
- ▶ **San Juan:** la noche de San Juan, del 23 al 24 de junio, en Cuacos de Yuste. Verbena y cucaña.
- ▶ **Verasummer:** principios de agosto, festival de música fusión en Losar de la Vera.

Buitre negro

# "EL MONTE FRAGOSO" PARQUE NACIONAL DE MONFRAGÜE

+ info



## INTRODUCCIÓN

En el centro de la reserva de la biosfera se yergue el parque nacional de Monfragüe, *Al Monfrag* que lo llamaran los árabes; el "monte fragoso", una de las joyas nacionales del bosque mediterráneo. Visitaremos su castillo y conoceremos la populosa vida social de los buitres en Peñañalcón; también un puente cardenalicio, y una villa *real* fundada para vigilar estas sierras, las mismas que siguen cobijando a las grandes águilas.

## NOTAS

Of. turismo Torrejón el Rubio  
927 455 292

## ¿SABÍAS QUE..?

Monfragüe fue declarado Parque Natural en 1979 tras años de lucha del movimiento ecologista, convirtiéndose en el primer espacio protegido de Extremadura, pasando a la categoría de Parque Nacional en 2007.



Oficina de turismo de Torrejón el Rubio



Castillo de Monfragüe

Comenzamos nuestro recorrido en Torrejón el Rubio, en cuya oficina de turismo podremos ampliar nuestra información sobre el parque. Desde aquí nos adentramos en la zona protegida cruzando los riberos del arroyo de la Vid con las **sierras de Monfragüe** y las **Corchuelas** dominando el horizonte. Nuestra primera parada la haremos en el aparcamiento habilitado para subir al **castillo**, al que accederemos, a pie para disfrutar de las primeras y puede que las más espectaculares vistas del parque.





Bajaremos del castillo para adentrarnos aún más en el parque haciendo una pronta parada en el mirador del **Salto del Gitano**, viendo ahora **Peña falcón** desde una perspectiva diferente a la obtenida desde el castillo, pero no por ello menos bella. Aquí podremos disfrutar con el vuelo de los buitres leonados e identificar algunas de las especies emblemáticas del parque como la cigüeña negra: es importante llevar algo de óptica para aumentar nuestras posibilidades de avistamiento.

## Peña falcón

Con este nombre se conoce a la mole rocosa en el desfiladero del Salto del Gitano, a orillas del Tajo, que actúa como gigantesca puerta del parque nacional. Sus miradores son probablemente uno de los mejores lugares de la península ibérica para avistar aves, principalmente buitres leonados con casi medio millar de individuos; pero también alimoche, cigüeña negra, halcón peregrino...



Peña falcón

Seguimos por la carretera de la umbría paralelos al río Tajo hasta el puente que lo cruza, donde se encuentra la **fuelle del Francés**; aguas arriba veremos el **puelle del Cardenal**, semisumergido tras las obras del embalse. Después a **Villarreal de San Carlos**, centro neurálgico del parque; aquí podemos visitar los centros de Interpretación de la Naturaleza y del Agua, y ampliar información en el centro de recepción de visitantes.



Puente del Cardenal



FIO en Villarreal de San Carlos

## FIO

En Villarreal de San Carlos se celebra cada año a finales de febrero la Feria Internacional de Turismo Ornitológico (FIO), el evento más importante de estas características en el sur de Europa. Aquí se dan cita profesionales del turismo de naturaleza y ornitológico, destinos, fabricantes de material óptico, conservacionistas, instituciones, etc. Completándose con actividades en la naturaleza y talleres para el público general.

## LA UMBRÍA

Así se conoce la cara norte de las sierras de Monfragüe y la Corchuela, cuya vegetación contrasta con la de la solana o cara sur: alcornoque, quejigo, arce de Montpellier y cornicabra con un sotobosque de brezo, durillo, madroño, mirto, rusco... Podemos recorrerla haciendo el tramo 3 del itinerario Rojo, entre la fuente del Francés y el castillo.



Durillo

## NOTAS

Centro de visitantes Villarreal  
927 199 134  
FIO  
[www.fiextremadura.es](http://www.fiextremadura.es)

## ¿SABÍAS QUE..?

La fuente del Francés debe su nombre a Alain Jönsson, un joven camarógrafo francés de 22 años que perdió su vida frente a este lugar el 24 de abril de 1979, cuando intentaba rescatar a un halcón que había caído en las aguas del Tajo. De esta manera, la fuente rinde permanente homenaje a su acto heroico.

Fuente del Francés

## NOTAS

### Parque Nacional Monfragüe

[www.magrama.gob.es/es/red-parques-nacionales/](http://www.magrama.gob.es/es/red-parques-nacionales/)

### Alzando el vuelo

[www.aguilaimperial.org](http://www.aguilaimperial.org)

## VISITA...

La ruta del Arroyo Malvecino y la ruta de la Fuente del Francés, ambas con plataforma de unos 500 metros de longitud; están adaptadas para personas con diversidad funcional, movilidad reducida e invidentes, equipadas con carteles en braille y pivotes guía.



Señalización en la Fuente del Francés

## ¿SABÍAS QUE..?

El águila imperial ibérica (*Aquila adalberti*) es la rapaz más amenazada de Europa habitando exclusivamente el cuadrante suroccidental de la península; una de las estrellas indiscutibles del parque, donde mantiene estable su población con 12 parejas reproductoras.



Águila imperial

Continuamos nuestra ruta incorporándonos a la carretera de los saltos de Torrejón pasando por el charco del Infierno, un espectacular meandro que forma el río Tiétar, y la fuente de los Tres Caños, hasta llegar a la Tajadilla. Aquí podemos estacionar y usar el observatorio de aves, pues los cantiles al otro lado del río ofrecen buenas posibilidades de ver buitre leonado, alimoche, cigüeña negra... y con suerte águila perdicera.

## Itinerarios

Son tres las rutas principales del parque para hacer a pie, que se pueden practicar completas o por tramos: el itinerario Rojo (10,5 km), desde Villarreal de San Carlos al castillo; el Amarillo (8,5 km), desde Villarreal al mirador de la Tajadilla, y el Verde (7,5 km), desde el arroyo de Malvecino al cerro Gímio. Además hay otras rutas periféricas identificadas también por colores: Marrón, Rosa, Azul, etc.



Río Tiétar desde la Higuerrilla

Continuaremos cruzando la presa pasando por los miradores de la Malavuelta, la Báscula y la Higuerrilla, hasta situarnos de nuevo paralelos al río y encontrarnos con un observatorio dedicado a la cigüeña negra, que suele anidar en la otra orilla a pocos metros de aquí. Después llegaremos a la Portilla del Tiétar, otro de los lugares privilegiados para la observación de aves del parque, en el que es muy probable que tengamos oportunidad de ver a las majestuosas águilas imperiales ibéricas.

## Birding

Monfragüe es uno de los santuarios nacionales de la observación de aves y desde sus numerosos observatorios y miradores se pueden avistar especies emblemáticas como el buitre negro (400 parejas), águila imperial (12 p.), buitre leonado (800 p.), águila real (6-7 p.) águila perdicera (6-7 p.), alimoche (30 p.) o cigüeña negra (30 p.). Pero también alberga una interesante comunidad de aves rupícolas como el vencejo cafre, chova piquirroja, roquero solitario... y forestales como el pico menor, picogordo o camachuelo.

Desde la **Portilla** avanzaremos junto a un bello bosque de umbría que pronto se transformará en dehesa de alcomoque, algunos fresnos, y encinas, hasta llegar al cruce de la carretera de **Serrejón**. Allí nos dirigiremos finalmente, observando en este caso la cara norte del parque formadas por los relieves de las sierras de Serrejón y la Herguijuela.



Observatorio de cigüeña negra



Portilla del Tiétar

## Guíate

Una buena opción para conocer el parque es contratar los servicios de alguna de las empresas especializadas que operan en la zona: rutas guiadas para grupos, en 4x4, ornitológicas, la berrea del ciervo... y un buen número de actividades más de las que te informarán en la Asociación de Turismo de Monfragüe (ATUMON). También existe un servicio de rutas guiadas gratuitas los viernes, sábados y domingos previa inscripción en el centro de visitantes de Villarreal o llamando al 927 199 134.

## NOTAS

### ATUMON

[www.turismomonfrague.com](http://www.turismomonfrague.com)

## ¿SABÍAS QUE..?

No sólo las aves frecuentan el parque, la comunidad de mamíferos es también interesante con la presencia de nutrias, jabalíes, gatos monteses, ginetas, meloncillos y especialmente ciervos, cuya "berrea" o celo, en el parque es espectacular.



Ciervo en berrea

## Fauna



Águila real  
*Aquila chrysaetos*



Cigüeña negra  
*Ciconia nigra*



Halcón peregrino  
*Falco peregrinus*



Águila imperial  
*Aquila adalberti*



Grulla común  
*Grus grus*



Buitre negro  
*Aegypius monachus*



Águila perdicera  
*Hieraetus fasciatus*



Gineta  
*Gemetta gemetta*



Pico gordo  
*Coccothraustes coccothraustes*



Roquero solitario  
*Monticola solitarius*



Oropéndola  
*Oriolus oriolus*



Pico menor  
*Dendrocopos minor*



Nutria  
*Lutra lutra*





# "DEHESAS Y ROQUEDOS"

## RESERVA DE LA BIOSFERA DE MONFRAGÜE

Reserva Biosfera Gastronomía  
Senderos Birding Naturaleza activa



### INTRODUCCIÓN

En el centro de la provincia se levantan estas sierras y sus dehesas circundantes, regadas por las aguas del Tajo y el Tiétar, que conforman la única Reserva de la Biosfera extremeña. El vuelo de los buitres nos acompañará a través de un manto verde de encinas y alcornoques, entre los que surgirán viejos puentes y castillos, un Cristo venerado y un tesoro, una antigua ciudad musulmana... y un pueblo en blanco y negro.

### NOTAS

Asociación Comarcal  
[www.ademe.info](http://www.ademe.info)

### ¿SABÍAS QUE..?

El Camino Natural del Tajo (GR 113) es un sendero de más de 1000 km a la vera del río más largo de la península ibérica, desde su nacimiento en los Montes Universales hasta la frontera portuguesa en Cedillo; cruzando, claro está, Monfragüe.



Señal  
Camino Natural



Castillo de Mirabel (Mirabel)



Mirador de la Sierra (Serradilla)

Nuestra ruta comienza en **Casas de Millán**, la localidad más occidental de la reserva, a la que accederemos desde la A-66 a la altura del puerto de los Castaños. Aquí nos encontramos por primera vez con el **Camino Natural del Tajo** (GR 113), el sendero que recorre el gran río con el que seguiremos coincidiendo en más de una ocasión. Continuaremos adentrándonos en la reserva hacia **Serradilla** para desviarnos por la pista asfaltada de la presa de abastecimiento de la Rivera del Castaño que nos llevará hasta el **castillo de Mirabel**.

Bajamos después hasta **Mirabel** para visitar el conjunto de su plaza empedrada con la iglesia de Ntra. Sra. de la Asunción y el rollo. De vuelta hacia el castillo seguiremos hasta **Serradilla**, donde subiremos, por un camino que surge justo antes de la población, hasta el **mirador de la Sierra**, que nos ofrecerá magníficas vistas de la localidad y su entorno. Ya en el pueblo visitaremos el centro de interpretación de la **Huella del Hombre**.

## Reserva Biosfera

Las reservas de la biosfera son zonas de ecosistemas terrestres, costeros o marinos, reconocidas por la UNESCO, en las que se combina la conservación de los ecosistemas y su biodiversidad con la utilización sostenible de los recursos naturales para beneficio de las comunidades locales. La de Monfragüe ocupa 116.160 ha y fue declarada en julio del 2003.



Buitres leonados en Monfragüe

Cruzaremos por primera vez el **río Tajo** para dirigimos hacia **Torrejón el Rubio**, en cuya oficina de turismo podemos recabar información. En este punto planteamos dos opciones: o bien nos adentramos en el parque nacional de **Monfragüe** (ver ruta parque nacional, pág. 60) o continuamos hasta **Jaraicejo** para conocer el resto de los pueblos y paisajes de la reserva de la biosfera, itinerario que describimos en las dos páginas siguientes.



C. I. de la Huella del Hombre (Serradilla)



Sierra de Monfragüe (Torrejón el Rubio)

## Gastronomía

Las dehesas de la reserva tienen una notable actividad ganadera, produciendo carnes de gran calidad bajo las denominaciones de origen Ternera de Extremadura, Dehesa de Extremadura y Corderex, que se traducen en platos típicos como calderetas, asados, chanfainas y excelentes jamones o embutidos. También las carnes de caza están muy presentes, y otros productos silvestres como criadillas de tierra, espárragos trigueros o cardillos aportan el complemento fresco idóneo.

Dehesas y roquedos: R. B. de Monfragüe

## EL CRISTO

*El Santísimo Cristo de la Victoria de Serradilla es una talla barroca del escultor Domingo de Rioja muy venerada por locales y foráneos, a la que se le atribuyen no pocos milagros. Da nombre al convento de las agustinas recoletas donde se guarda, catalogado como Bien de Interés Cultural.*



## NOTAS

**C.I. Huella del Hombre**

652 504 927

[www.serradilla.es](http://www.serradilla.es)

**Of. turismo Torrejón el Rubio**

927 455 292

## ¿SABÍAS QUE..?

*El Tesoro de Serradilla es un conjunto de 24 piezas de oro considerado una de las mejores muestras de orfebrería orientalizante, datado entre los s. IV o V a. de C., que se encontró casualmente en un olivar cerca del pueblo en 1965 dentro de una vasija enterrada. Actualmente se conserva en el museo Provincial de Cáceres, pero podemos ver una réplica de una de las piezas en el C.I. de la Huella del Hombre.*



Réplica

## NOTAS

**Asociación comarcal**  
www.arjabor.com  
**Romangordo**  
www.romangordo.org

## VISITA...

Romangordo cuenta con tres centros de interpretación: la Casa de los Aromas, el Ecomuseo del Tío Cáscoles y el de la Ruta de los Ingleses. Los horarios y días de apertura varían según la época del año, por tanto, lo mejor es llamar al 927 576 581 para informarse.



Casa de los Aromas

## ¿SABÍAS QUE...?

Deleitosa es el municipio más oriental de la reserva de la biosfera de Monfragüe y el más occidental del geoparque Villuercas-Ibores-Jara. A mediados del s. XX fue inmortalizado por el genial fotógrafo estadounidense Eugene Smith en su reportaje para la revista Life, "Spanish Village".



Spanish Village. E. Smith

Para llegar a **Jaraicejo** cruzaremos un manto infinito de dehesas; allí visitaremos su plaza dominada por la iglesia y el Pósito de trigo (hoy ayuntamiento), y en una calle trasera los restos del castillo. Siguiendo la N-V hacia Cáceres llegaremos al puente sobre el **río Almonte**, del s. XV, enclavado en un bello paraje. Incorporándonos ahora a la A-5 seguiremos dirección Madrid hasta la salida a **Deleitosa**, tierra de jamones y embutidos.

## Senderos

Además del ya mencionado Camino Natural del Tajo (GR 113), las rutas de Romangordo, y las oficiales del parque nacional, la reserva tiene una amplia red de senderos que nos permitirá disfrutar a pie o en bicicleta de su entorno: los itinerarios Azul, Naranja, Morado, Marrón o Rosa, son algunos de los señalizados, pero hay muchos más que puedes consultar en [www.reservabiosferamonfrague.es](http://www.reservabiosferamonfrague.es).



Puente sobre el río Almonte



Makhada Albalat (Romangordo)

Cogiendo la carretera hacia Campillo de Deleitosa tomaremos el desvío a **Higuera de Albalat**, recorriendo parte del geoparque, hasta **Romangordo**, un pequeño pueblo que ofrece, entre otras cosas, numerosas rutas señalizadas. Después podemos pasar por **Casas de Miravete**, donde hay un centro de interpretación de la Geología, y siguiendo la N-V hacia Madrid cruzar de nuevo el **río Tajo** por el histórico puente de Albalat, pasando antes junto al yacimiento de la medina árabe de **Makhada Albalat**.

## Birding

La cercanía del parque nacional garantiza la presencia de grandes rapaces como buitres negros y leonados, alimoches, águilas imperiales y reales, que podemos avistar a cualquier altura de nuestra ruta. También nos acompañarán las grullas durante el invierno y en el parque ornitológico de Arrocampo (Saucedilla) podremos avistar especies tan singulares como rascón, avetoro, espátula, garcilla cangrejera, calamón, bigotudo o águila pescadora.



Garcilla cangrejera





En **Saucedilla** visitaremos su parque ornitológico, abierto todos los días, y en **Casatejada** la iglesia de S. Pedro ad Vincula, Bien de Interés Cultural. Para conocer el centro de interpretación Reserva de la Biosfera iremos a **Toril** por el cordel (vehículos 4x4) o por la EX-108, pasando en ambos casos junto al palacio de las Cabezas. Finalmente nos dirigimos a **Malpartida de Plasencia** (EX-108) deteniéndonos en la finca **Haza de la Concepción** y sus centros de interpretación del Tabaco y del Pimentón.



Observatorio ornitológico en Saucedilla



C.I. Reserva de la Biosfera (Toril)

Naturaleza activa

Son numerosas las actividades que podemos practicar en la reserva de la biosfera de Monfragüe: desde la observación y la fotografía de aves, hasta rutas senderistas, en btt o ecuestres, visitas guiadas, deportes acuáticos y de aventura, agroturismo... En la Asociación de Turismo de Monfragüe (ATUMON) te informarán gustosamente de todas las posibilidades.

## NOTAS

### ATUMON

[www.turismomonfrague.com](http://www.turismomonfrague.com)  
657 748 255

**Of. Inf. Parque Ornitológico**  
[www.saucedilla.es](http://www.saucedilla.es)  
927 544 037 / 673 440 008

## ¿SABÍAS QUE..?

El palacio de las Cabezas fue un lugar destacado en la reciente historia de España, pues aquí se produjeron dos encuentros entre Franco y Juan de Borbón, padre del actual rey Juan Carlos, para pactar el regreso de la monarquía. El palacio es privado y no puede visitarse.



Palacio de las Cabezas

Estacionalidad

### Otoño

- ▶ **La Berrea:** a principios del otoño. El celo de los ciervos resuena en el monte.
- ▶ **Grullas:** las dehesas y cultivos de la reserva son el destino de estas aves invernantes que vienen cada año desde el norte de Europa.
- ▶ **Calbotes:** el 1 de noviembre en muchas localidades se sale al campo a asar castañas.
- ▶ **El Rosario:** el primer fin de semana de octubre en Jaraicejo. Sus fiestas más tradicionales.

### Invierno

- ▶ **Memorial Javier Barona:** el 2 de febrero, San Blas. En Toril, carrera de caballos.
- ▶ **Aves invernantes:** 36 especies diferentes viajan hasta aquí para pasar el invierno.
- ▶ **FIO:** Feria Internacional de Turismo Ornitológico. Finales de febrero en Villarreal de San Carlos.
- ▶ **Carnavales:** en Malpartida de Plasencia. Concurso de murgas y desfile.

### Primavera

- ▶ **Festival de Artistas Desconocidos:** a finales de mayo en Torrejón el Rubio. Artistas noveles.
- ▶ **Aves estivales:** vuelven las especies que eligen la reserva para nidificar: cigüeñas negras, alimochos, águilas culebreras y calzadas...
- ▶ **Orquídeas:** varias especies de estas bellas plantas crecen cada año en la reserva.
- ▶ **Romería Virgen de Monfragüe:** el Lunes de Pascua romería desde la ermita del castillo.

### Verano

- ▶ **Carrera popular internacional:** a mediados de agosto en Mirabel. Carrera de cross y festejos.
- ▶ **Monfragüe Film Festival:** agosto en Torrejón el Rubio. Festival internacional de cortos.
- ▶ **Día del Habla Serradillana:** mediados de agosto en Serradilla, *palrando en serradillanu con amigus y forasterus*.
- ▶ **Día de la Campana de Albat:** Romangordo Higuera o Casas de Miravete. El 8 de septiembre.



# "VIAJE AL PASADO DE LA TIERRA"

## GUADALUPE Y EL GEOPARQUE VILLUERCAS-IBORES-JARA



### INTRODUCCIÓN

Nos dirigimos ahora al sector más oriental de la provincia cacereña para conocer el único geoparque de Extremadura y descubrir en sus antiquísimas rocas el origen de los primeros animales. Pero esta abrupta y bella comarca no sólo esconde tesoros geológicos o minerales: abruma sus paisajes; la flora y la fauna; la gastronomía..., y por supuesto su historia, preservada a lo largo de los siglos entre los muros del Real Monasterio de Santa María de Guadalupe.

### NOTAS

Centro recepción visitantes  
Tel: 927 157 047 / 682 798 459  
[www.geoparquevilluercas.es](http://www.geoparquevilluercas.es)

### ¿SABÍAS QUE...?

El relieve apalachense toma su nombre por analogía con las formas que se encuentran en los montes Apalaches de Norteamérica que también tienen como base una antigua cordillera formada en la orogénica hercínica (hace 300 millones de años).



Relieve apalachense del Geoparque



Desfiladero del Rucenas (Cañamero)

Comenzamos en la localidad de **Cañamero**, sede del centro de recepción de visitantes del Geoparque y entorno privilegiado para el geoturismo: la **sierra de la Madrila**, **Risco Gordo** y el **desfiladero del Rucenas** nos ofrecen la primera imagen del relieve apalachense de la comarca. En el desfiladero visitamos la **cueva Chiquita** o de Álvarez, una buena muestra del arte rupestre de la zona; y si es verano, podremos bañarnos en la zona recreativa del **charco de la Nutria**.



La siguiente parada nos lleva a **Guadalupe**, localidad declarada Conjunto Histórico y coronada por su impresionante monasterio, reconocido a su vez Patrimonio de la Humanidad. De la oficina de turismo, en la **plaza de Sta. María**, surge una ruta autoguiada que nos ayuda a recorrer el conjunto, de notable arquitectura popular, siguiendo sus señales; para conocer el interior del monasterio contratamos una visita guiada.

## Real Monasterio

Cuentan que el pastor Gijl Cordero, allá por el s. XIII, encontró la imagen de la Virgen en las inmediaciones de lo que hoy es Guadalupe. A partir de ahí, desde Alfonso XI hasta los Reyes Católicos, y sus sucesores, impulsaron este monumento capital del arte mudéjar hasta convertirlo en el centro de peregrinación más concurrido del antiguo reino de Castilla.



Claustro Mudéjar

Tanto en **Guadalupe** como a lo largo y ancho de la comarca, podemos adquirir numerosos y afamados productos gastronómicos: **D. O. Miel Villuercas-Ibores**, **D.O.P. Queso Ibores**, excelentes vinos (**Cañamero** es subzona de la **D.O. Ribera del Guadiana**), aceite en **Castañar de Ibor**, jamones y embutidos ibéricos de **Deleitosa**, castañas y judías verdes en **Navezuelas**...



Amanita caesaria



Venado con frutas del bosque

## Gastronomía

La cocina monacal se ve reflejada en platos a base de bacalao y carnes de caza como perdices, venado o jabalí. Son tradicionales las **migas**, **calderetas** y asados de cabrito o cordero, los **escabeches**... y ha prosperado la cocina con las abundantes setas de estos montes. Típicas las morcillas de berzas; sopas y gazpachos como el **caldo cano** o el **ajoblanco**, y por supuesto los dulces: **perrunillas**, **encanutados**, **rosas de muédago** y de huevo, **bollas de chicharrones**, etc.

## RADIOGRAFÍA DEL REAL MONASTERIO



1. Claustro Gótico
2. Claustro Mudéjar
3. Bordados
4. Coro
5. Templo
6. Capilla Mayor
7. Camarín
8. Relicario
9. Sacristía
10. Iglesia Stma. Trinidad
11. Museo de libros miniados

## NOTAS

### Más información

<http://oficinadeturismoguadalupe.blogspot.com.es>  
Tel: 927 154 128

## ¿SABÍAS QUE...?

Bajo el nombre "Caminos a Guadalupe" se agrupan, recuperadas y señalizadas, doce rutas tradicionales de peregrinaje desde otros tantos puntos de la geografía española (Madrid, Toledo, Mérida, Cáceres, etc.) cuyo epicentro es esta bella localidad y su monasterio.

### Más info:

[www.caminosaquadalupe.com](http://www.caminosaquadalupe.com)



Señal peregrina



## NOTAS

Centros de interpretación del Geoparque  
[www.geoparquevilluercas.es](http://www.geoparquevilluercas.es)

## FOLLETOS

Si quieres conocer a fondo el geoparque hazte con los folletos explicativos de cada geositio en los centros de información: ¡hay 40 diferentes!



Senderos del Geoparque  
[www.fexme.com](http://www.fexme.com)

## ¿SABÍAS QUE...?

La cueva de Castañar se encontró por casualidad en 1969 por un agricultor. La abundancia y variedad de los espeleotemas que tapizan los techos, paredes y suelos de sus salas y galerías es verdaderamente única: estalactitas, estalagmitas, banderas, coladas, columnas... y las inexplicables flores excéntricas de aragonito.

Más info:  
[www.cuevasturisticas.es](http://www.cuevasturisticas.es)

Pero la estrella de este viaje es el geoparque y probablemente el mejor lugar para observarlo sea su cota más alta, el **risco de la Villuerca** (1601 m), al que accederemos por una pista desde el **Humilladero**, a unos 3 km al norte de **Guadalupe**. Aquí son visibles *sinclinales, anticlinales, fallas, crestones cuarcíticos, valles, pedreras* (como la del nacimiento del Almonte, a nuestros pies), las plataformas de las *rañas* y la *penillanura* circundante.

## C. Interpretación

El geoparque cuenta con un buen número de centros de interpretación: el de los Hornos de Cal, en La Calera; el de Arqueología Comarcal, en Berzocana; el de la Cueva de Castañar, en Castañar de Ibor; el de Mina Constanaza, con visita incluida a la mina, en Logrosán, donde también visitaremos su museo; el del Carnaval de Ánimas, en Villar del Pedroso, y el de la Z.E.P.A Sierra de Villuercas y Valle de Guadarranque, en Cañamero.



Risco de la Villuerca y Guadalupe



Castillo de Cabañas

Seguiremos camino valle abajo del Ibor hasta la localidad de **Castañar de Ibor**, donde se encuentra el **monumento natural Cueva de Castañar** y su centro de interpretación. Desde aquí podemos hacer una excursión hasta los **castaños de Calabazas**, declarados árboles singulares, antes de dirigimos hacia **Retamosa** y **Cabañas del Castillo**, con parada obligada en el desfiladero de las **Apreturas del Almonte**.

## Senderos

El geoparque cuenta con diez senderos oficiales señalizados y homologados: algunos vinculados a la tradición peregrina que recorren la comarca, como el Camino Real GR 119 o el Camino de los Jerónimos GR 118; otros de marcado carácter geológico como el del Estrecho de la Peña Amarilla PR-CC 144, en Alía; históricos como el de Isabel la Católica PR-CC 242, o ciclables casi en su totalidad como el Camino Natural de las Villuercas GR 116. Busca sus topoguías en los centros de información.

Finalmente nos dirigimos a **Berzocana**, donde podemos conocer los interesantes contenidos del centro de interpretación de la Arqueología Comarcal y practicar la ruta de las Pinturas Ruprestes subiendo a los espectaculares canchos de las Sabanas; un sendero corto y especializado que visita tres abrigos con pinturas de tipo esquemático que datan del Calcolítico. Para nuestra última parada nos dirigimos a **Logrosán**, donde conoceremos el pasado minero de esta localidad visitando su museo y la mina Costanza.

Turismo activo

Una buena forma de conocer el geoparque de primera mano es contar con los servicios profesionales del buen número de empresas especializadas presentes en la comarca: rutas geológicas guiadas, históricas, ornitología, botánica, alquiler de vehículos ecológicos, etc. Para estos y otros servicios puedes contactar con Geovilluercas, la asociación de empresarios turísticos del geoparque. ¡Estarán encantados de atenderte!



Visita a la mina Costanza

## NOTAS


### Senderos

[www.fexme.com](http://www.fexme.com)

[www.magrama.gob.es/desarrollo-rural/temas/caminos-naturales/](http://www.magrama.gob.es/desarrollo-rural/temas/caminos-naturales/)

### Asociación Geovilluercas

<http://geovilluercas.blogspot.com.es>



Ebook  
multitouch  
Geositios



Estacionalidad

### Otoño

- ▶ **Día de la Hispanidad:** el 12 de octubre en Guadalupe, Fiesta de Interés Turístico Regional.
- ▶ **Setas:** una de las zonas con mayor variedad y cantidad de toda la provincia.
- ▶ **Semana de la Castaña:** finales de noviembre o principios de diciembre en todo el geoparque, calbotadas populares y gastronomía.
- ▶ **Las Luminarias:** el 12 de diciembre en Logrosán hogueras por la noche.

### Invierno

- ▶ **Carnaval de Ánimas:** en Villar del Pedroso.
- ▶ **Las Candelas:** el dos de febrero en Deleitosa y Fresnedoso de Ibor.
- ▶ **Grullas:** miles de ellas invernando en el sur del Geoparque, principalmente en Logrosán y Alía.
- ▶ **El Lloraoero:** cuando la temperatura baja de 0°, éste y otros paisajes cuarcíticos presentan impresionantes estampas de hielo.

### Primavera

- ▶ **Semana Europea de Geoparques:** durante el mes de mayo en varias localidades se divulgan los valores de este territorio.
- ▶ **Semana Santa:** en toda la comarca.
- ▶ **Orquídeas:** espectaculares en formas y colores, algunas de ellas únicas.
- ▶ **Aves estivales:** regresan desde África para reproducirse cigüeñas negras, abejeros europeos, alimocho, roquero solitario...

### Verano

- ▶ **Día de Extremadura:** el 8 de septiembre en Guadalupe, con gran afluencia de peregrinos.
- ▶ **Reconocimiento del Geoparque:** el 17 de septiembre, en toda la comarca, se celebra el aniversario de este significativo hecho.
- ▶ **El Ramo:** penúltimo domingo de agosto en Berzocana, en honor a S. Fulgencio y Sta. Florentina.
- ▶ **La Semana de la Era:** Robledollano en agosto métodos tradicionales en las labores de la tierra.



+ info



# "DE JAMONES, SIERRAS Y LLANOS"

## SIERRA DE MONTÁNCHÉZ Y LLANOS DE ZORITA

Jamón ibérico    Esgrafiados    Gastronomía    Senderos    Birding



Avutarda



### INTRODUCCIÓN

Este itinerario recorre el mediodía de la provincia desde la sierra de Montánchez hasta los llanos de Zorita, transitando por los regadíos cacereños de las vegas del Guadiana: jamones, quesos, higos, tomates, arroz... los sabores esenciales de nuestra gastronomía se nos revelarán entre la sierra y el llano. Pero también una antigua basílica, un castillo y un claustro, vetustos árboles, aires moriscos, una sorpresa, y aves; muchas, muchas aves.

### NOTAS

Asociación comarcal  
[www.adismonta.com](http://www.adismonta.com)  
Tel: 927 389 039/41

### ¿SABÍAS QUE..?

Por votación popular se eligieron las 7 Maravillas de la comarca de Montánchez y Tamuja: Santa Lucía, Ruta de los Molinos, castillo de Montánchez, la Terrona, pinturas del Cristo del Amparo, convento de los Agustinos y castro de Villasviejas.



Sierra de Montánchez



Sta. Lucía del Trampal (Alcuéscar)

Comenzamos en el municipio de **Alcuéscar**, conociendo las típicas portadas adinteladas de sus casas y algunos escudos y blasones que simbolizan su pasado noble como encomienda de la **Orden de Santiago**. El conjunto lo completan la **iglesia de la Asunción** y la plaza; desde ésta última seguiremos las indicaciones para ir (3,5 km) a la magnífica basílica visigoda de **Sta. Lucía del Trampal** y su **centro de interpretación**, al pie de la sierra del Centinela, donde conoceremos la relevancia de este monumento y los misterios que aún encierra.





Continuamos hacia **Arroyomolinos**, donde además de la bella iglesia de Ntra. Sra. de la Consolación es muy recomendable la **Ruta de los Molinos**, un sendero circular (15 km) en cuyo primer tramo aparecen una treintena de antiguos molinos harineros. Después iremos a **Montánchez**, auténtico referente del jamón ibérico en la provincia de Cáceres, donde conoceremos su impresionante **castillo** y podremos visitar bodegas, restaurantes y tiendas especializadas para degustar su producto estrella.

## Jamón ibérico

El jamón ibérico, regulado por la D.O. Dehesa de Extremadura, es uno de los manjares de la gastronomía extremeña, quizás el más reconocido. La calidad de los perniles montaneghos es conocida desde tiempos de Carlos V, quien ya mostraba una especial predilección por ellos; hoy podemos conocer su proceso de elaboración y sus virtudes gracias a la implantación del Club de Producto Ruta del Jamón Ibérico.



Jamón ibérico de bellota

Nos dirigimos ahora a **Torre de Sta. María** para conocer, antes de incorporarnos a la EX-206, a la Nieta; una de las tres encinas declaradas Árbol Singular en la zona. Después seguiremos hasta **Valdefuentes**, donde apreciaremos los famosos esgrafiados de sus casas y del claustro del convento de los Agustinos Recoletos.



Montánchez



Convento de los Agustinos (Valdefuentes)

## Esgrafiado

El esgrafiado es una técnica decorativa de influencia morisca que ornamenta las fachadas con dos capas de colores diferentes, generalmente formado motivos geométricos. La localidad de Valdefuentes luce hasta 170 fachadas con esta técnica, que sumadas a las bellas decoraciones del convento de los Agustinos Recoletos, conocido localmente como el *Pequeño Escorial*, le ha valido el título honorífico en 2013 de *Capital Regional del Esgrafiado*.

## LA SORPRESA

El 28 de octubre de 1811, durante la guerra de Independencia, las tropas aliadas formadas por ingleses, portugueses y españoles, sorprendieron a las francesas con una emboscada al amparo de la lluvia y la niebla, logrando una de las derrotas más humillantes del ejército de Napoleón. La "Sorpresa de Arroyomolinos" se recrea cada año en esta localidad en unas jornadas donde la historia y la escena se dan la mano.



## NOTAS

**Ruta del Jamón Ibérico**  
[www.rutajamoniberico.es](http://www.rutajamoniberico.es)  
**La Sorpresa**  
[www.arroyomolinos.es](http://www.arroyomolinos.es)

## ¿SABÍAS QUE..?

Las tres magníficas encinas de la comarca declaradas Árbol Singular son la Nieta (Torre de Sta. María), la Solana (Valdefuentes) y la Terrona (Zarza de Montánchez). Esta última, considerada el ejemplar de su especie (*Quercus ilex subsp. ballota*) más viejo del mundo, tiene una edad aproximada de 800 años.



**NOTAS**

**Pastoralía**  
www.pastoralia.es

**VISITA...**

*Pastoralía, en la localidad de Almoharín, es un centro de interpretación de la Torta del Casar que aúna musealización, quesería, tienda, degustaciones y talleres para elaborar queso. Una buena forma de conocer y probar esta joya de nuestra gastronomía.*

**NOTAS**

**Senderos**  
<http://sendasdedescubrimientos.blogspot.com.es>  
www.fexme.com

**¿SABÍAS QUE...?**

*Miajadas se encuentra a la cabeza de la actividad industrial y exportadora de la provincia de Cáceres gracias a su producción de tomate (también arroz, maíz y frutales) y a las empresas transformadoras y conserveras que procesan cientos de miles de toneladas de esta hortaliza.*



Monumento al tomate

Volveremos hacia la sierra para atravesarla por el profundo valle que se abre entre los altos de **Montánchez** y **Cancho Blanco**, donde se ubica la localidad de **Valdemorales**, y pasaremos a la cara sur hasta llegar a **Almoharín**. Su **iglesia del Salvador** está declarada Bien de Interés Cultural, pero lo que ha hecho famosa a esta localidad es su producción de higos: frescos, secos o transformados como el delicioso bombón de higo.

**Gastronomía**

Ya hemos saboreado las excelencias del jamón ibérico y otras delicatessen como el bombón de higo, pero en estas comarcas hay otros manjares que no debemos perdernos: el queso de oveja, sobre todo la *torta*, en Almoharín o la *crema* de Valdefuentes; los buenos vinos de pitarra o D.O. Rivera del Guadiana, y los aceites de la sierra. En los llanos el cordero o el arroz con liebre, y por supuesto los productos del regadío: hortalizas como el tomate, arroz, frutas...



Plaza e iglesia de Almoharín



Grullas, arrozales y sierra de Montánchez

Nos adentramos en las vegas del Guadiana, paralelos al **canal de Orellana**, hasta **Miajadas**, la *Capital Europea del Tomate*. Para conocer el regadío cacereño tomaremos, a la salida de esta localidad hacia el sur por la EX-106, la carretera de **Casar de Miajadas** y seguiremos hacia **Puebla de Alcollarín**, girando a la izquierda en el cruce previo a esta localidad para seguir hacia **Campo Lugar**. En otoño e invierno veremos muy cerca numerosos grupos de grullas en los arrozales, además de garzas y garcillas, avefrías, gaviotas reidoras, etc.

**Senderos**

Además de la mencionada Ruta de los Molinos, en nuestro recorrido podremos practicar algunos senderos especialmente idóneos para la observación de aves: en Miajadas el PR-CC 227 "Camino del Molino de Telesforo"; en Campo Lugar el PR-CC 237 "Llanos, Toros y Grullas"; y en Zorita el PR-CC 251 "Mirador de la Peña" y especialmente el PR-CC 234 "Embalse de Sierra Brava", equipado con tres observatorios de aves a orillas de este humedal.



Justo antes de la localidad de **Campo Lugar** tomaremos una pista asfaltada a nuestra derecha que nos llevará, a través del llano cerealista, al **embalse de Sierra Brava**; este territorio, que ya no abandonaremos hasta llegar a **Zorita**, destino final de nuestra ruta, es el de las aves esteparias, a las que observaremos con suerte y algo de óptica desde la propia carretera.



Observatorio ornitológico en el embalse de Sierra Brava

## Birding

Los hábitats de los llanos de Zorita, el embalse de Sierra Brava y los regadíos componen un tándem idóneo para los amantes de la observación de aves; en el primero esteparias como avutardas, sisones, alcaravanes, gángas, ortegas o aguiluchos cenizos. En los otros dos anátidas como el silbón, cercetas, porrones; limícolas como andarríos, chorlitejos o agujas colinegras, y por supuesto ánsares comunes y miles de grullas en invernada.

## NOTAS

[www.birdinginextremadura.com](http://www.birdinginextremadura.com)

## ¿SABÍAS QUE..?

El embalse de Sierra Brava es el humedal extremeño más destacado en cuanto a aves acuáticas invernantes, manteniendo un promedio entre anátidas, fochas y somormujos de unos 55.000 individuos.

Además es un destino nacional de primer orden para el "carpfishing" y otras modalidades de pesca deportiva.



Carpfishing

## Estacionalidad

### Otoño

- ▶ **La Sorpresa:** el 28 de octubre en Arroyomolinos recreación de la batalla homónima.
- ▶ **Grullas:** miles de ellas llegan desde el norte de Europa para invernar en dehesas y cultivos.
- ▶ **Setas:** abundantes en los robledales y castañares de la sierra de Montánchez.
- ▶ **Danza de los Tableros:** el 21 de septiembre, S. Mateo, en Torre de Santa María el baile del *Chicurrichi* con el cambio de estación.

### Invierno

- ▶ **Feria Agroalimentaria:** primera quincena de marzo en Valdefuentes.
- ▶ **El Jurramacho:** carnaval de Montánchez, uno de los más antiguos del país.
- ▶ **Certamen de Teatro Amateur:** primera semana de diciembre en Zorita.
- ▶ **Vaca Embolá:** o *los tizonos*. El martes de Carnaval en Campo Lugar una vaca embolada simulada por un joven disfrazado.

### Primavera

- ▶ **Avutardas:** en los llanos de Zorita se puede ver el espectacular celo de estas aves llamado la "rueda".
- ▶ **Semana Santa:** en todos los municipios, en especial el Lunes de Pascua.
- ▶ **Orquídeas:** variedad de estas bellas flores, especialmente en la zona de Montánchez.
- ▶ **Cruces de Mayo:** el 1 de mayo en Alcuéscar se visten y adoman las cruces del pueblo.

### Verano

- ▶ **Ferías de Agosto:** la primera quincena de agosto en Miajadas; conciertos, pasacalles, concurso de tomates, etc.
- ▶ **Vallepop:** finales de junio en Valdefuentes, festival de música pop.
- ▶ **Los Encuentros: diálogo de culturas.** La última semana de agosto en Montánchez; teatro, gastronomía, música, cine, etc.
- ▶ **La Velá:** el 15 de agosto, fiesta grande de Zorita.



# DIRECTORIO DE INTERÉS

## OFICINAS DE TURISMO

### CÁCERES

**Servicio Turismo Palacio Carvajal**  
C/ Amargura, 1  
10003 | Tel. 927 255 597  
www.turismocaceres.org

**Cáceres**  
C/ Olmos, 11  
10003 | Tel. 927 247 172  
www.turismo.ayto-caceres.es

**Cáceres**  
Plaza Mayor, 3  
10003 | Tel. 927 010 834  
www.turismoextremadura.com

### CAMPO ARAÑUELO

**Belvis de Monroy**  
C/ Real, 3  
10394 | Tel. 927 575 968  
www.belvis.org

**Navalmoral de la Mata**  
Avda. Antonio Concha, 91  
10300 - Tel. 927 532 328  
www.aytonavalmoral.es

### LAS HURDES

**Caminomorisco**  
Avda. de las Hurdes, s/n  
10620 | Tel. 927 435 329  
www.todohurdes.com

**Casares de Hurdes**  
Plaza Lindón, 11 - 10628

### LA VERA

**Cuacos de Yuste (Pto. info)**  
Plaza Juan de Austria, s/n  
10430 | Tel. 927 172 071  
www.aturive.com

**Garganta la Olla (Punto info)**  
C/ Gradás, 2  
10412 | Tel. 927 179 706

**Jaraíz de la Vera**  
Avda. de la Constitución, 167  
10400 | Tel. 927 170 587  
www.ayto-jaraiz.com

**Jarandilla de la Vera**  
Plaza de la Constitución, 1  
10450 | Tel. 927 560 460  
www.jarandilladelavera.es

**Losar de la Vera**  
Plaza de la Viñuela, s/n  
10460 | Tel. 927 570 284

**Villanueva de la Vera**  
Avda. de la Vera, s/n  
10470 | Tel. 927 567 031  
www.comarcadelavera.com

### MIAJADAS - TRUJILLO

**Trujillo**  
Plaza Mayor, s/n  
10200 | Tel. 927 322 677  
www.ayto-trujillo.com

### MONFRAGÜE

**Torrejón el Rubio**  
C/ Madroño, 1  
10694 - Tel. 927 455 292  
www.torrejonelrubio.es

**Villareal de San Carlos**  
C.I. Parque de Monfragüe  
10695 | Tel. 927 199 134  
www.monfrage.com

### MONTÁNCHEZ - TAMUJA

**Montánchez**  
Plaza de España, 1  
10170 | Tel. 927 380 763  
www.montanchez.es

### PLASENCIA

**Plasencia**  
C/ Santa Clara, 2  
10600 | Tel. 927 423 843  
www.aytoplasencia.es

**Plasencia**  
Plaza de Torre Lucía, s/n  
10600 | Tel. 927 017 840

### SIERRA DE GATA

**Moraleja**  
Plaza de los Toros, 5  
10840 - Tel. 927 147 088  
www.moraleja.es

**Robledillo de Gata**  
Plaza del Vadiño, s/n  
10867 | Tel. 927 671 011  
www.robledillodegata.net

**San Martín de Trevejo**  
Plaza Mayor, 1  
10892 | Tel. 927 514 585  
www.sierradegata.es

### SIERRA DE S. PEDRO

**Valencia de Alcántara**  
C/ Hemán Cortés, 3  
10500 | Tel. 927 582 184  
www.valenciadealcantara.net

### TAJO SALOR ALMONTE

**Alcántara**  
Avda. de Mérida, 21  
10980 | Tel. 927 390 863  
www.alcantara.es

**Aliseda**  
C/ Gabriel y Galán, 8 A  
10550 | Tel. 927 277 002  
www.aliseda.es

**Arroyo de la Luz**  
C/ Santa Ana, 1  
10900 | Tel. 927 270 437  
www.arroyodelaluz.es

**Malpartida de Cáceres**  
C/ Santa María, 4  
10910 | Tel. 927 276 723  
www.malpartidadecaceres.es

### TIERRAS DE GRANADILLA

**Mancomunidad Trasierra Tierras de Granadilla**  
Pantano de Gabriel y Galán  
10712 | Tel. 927 439 476  
www.mancomunidadtrasierratierrasdegranadilla.es

### VALLE DEL ALAGÓN

**Coria**  
Avda. de Extremadura, 39  
10800 | Tel. 927 501 351  
www.coria.org

## Montehermoso

Plaza de la Constitución, s/n  
10810 | Tel. 927 430 672  
<http://turismomontehermoso.blogspot.com>

## VALLE DEL AMBROZ

### Baños de Montemayor

Avd. Las Termas, 41  
10750 | Tel. 927 488 285  
[www.banosdemontemayor.es](http://www.banosdemontemayor.es)

### Hervás

C/ Braulio Navas, 6  
10700 | Tel. 927 473 618  
[www.hervas.es](http://www.hervas.es)

## VALLE DEL JERTE

### Cabezuela del Valle

Paraje de Peñas Albas, s/n  
10610 | Tel. 927 472 558  
[www.turismovalledeljerte.com](http://www.turismovalledeljerte.com)

### Jerte

Avda. Ramón y Cajal, s/n  
10612 | Tel. 927 470 453  
[www.jerte.es](http://www.jerte.es)

## VILLUERCAS IBORES-JARA

### Guadalupe

Plaza Mayor, s/n  
10140 | Tel. 927 154 128  
[www.puebladeguadalupe.net](http://www.puebladeguadalupe.net)

### Logrosán

C/ Ortega y Gasset, 10  
10120 | Tel. 927 360 180  
<http://museodelogrosan.blogspot.com>

## MUSEOS Y SALAS DE EXPOSICIONES

## CÁCERES

Museo de Cáceres  
Tel. 927 010 877

Museo Árabe Yusuf Al Burch  
Tel. 927 180 646

Museo de la Concatedral  
de Santa María  
Tel. 927 215 313

Centro Provincial de Artesanía  
Tel. 927 227 453

Museo de Historia  
y Cultura "Casa Pedrilla"  
y Fundación Guayasamín  
Tel. 927 241 633

Museo de Escultura al  
Aire Libre "Parque del Príncipe"  
Tel. 927 255 800

Museo Municipal de Cáceres.  
Casa Mirón  
Tel. 927 226 898

Fundación Mercedes Calles  
Carlos Ballesterero  
Tel. 927 223 611

Centro de Artes Visuales  
Helga de Alvear  
Tel. 927 626 414

## CAMPO ARAÑUELO

Museo Arqueológico de la  
Fundación Concha  
Navalmoral de la Mata  
Tel. 927 533 061

Museo del Carnaval  
Navalmoral de la Mata  
Tel. 927 537 161

Museo Nacional del Tabaco  
Navalmoral de la Mata  
Tel. 927 531 959 / 927 535 998

Ecomuseo La Casa del  
Tío Cáscoles  
Romangordo  
Tel. 927 576 581 / 626 613 841

Parque Omitológico  
de Arrocampo  
Saucedilla  
Tel. 927 544 037

## LA VERA

Museo del Pan  
Collado de la Vera  
Tel. 927 460 109

Museo del Real Monasterio  
de Yuste  
Cuacos de Yuste  
Tel. 927 172 197

Museo de la Inquisición  
Garganta la Olla  
Tel. 679 085 191

Museo del Pimentón  
Jaraíz de la Vera  
Tel. 927 460 810

Museo Pecharromán  
Pasarón de la Vera  
Tel. 927 469 130

Museo de la Beata  
Madre Matilde  
Robledillo de la Vera  
Tel. 927 570 442

Museo del "Empalao"  
Valverde de la Vera  
Tel. 927 566 222

## MIAJADAS - TRUJILLO

Museo Etnográfico  
de Huertas de Ánimas  
Huertas de Ánimas (Trujillo)  
Tel. 927 322 677

Casa Museo Pizarro  
Trujillo | Tel. 927 322 677

Museo de la Coria  
Fundación Javier de Salas  
Trujillo | Tel. 927 321 898

Museo del Traje Enrique Elías  
Trujillo | Tel. 927 320 184

## MONFRAGÜE

Museo Etnográfico  
y del Medio Ambiente  
Serradilla | Tel. 669 493 352

## MONTÁNCHEZ - TAMUJA

Museo Etnográfico  
Emilio Mariño  
Aldea del Cano  
Tel. 927 383 179 / 699 944 709

Museo Etnográfico  
de Torreorgaz  
Torreorgaz | Tel. 927 205 001

Museo Arqueológico  
y Etnográfico  
Valdefuentes | Tel. 927 388 001

## PLASENCIA

Museo Cinegético. Museo del  
Palacio de Mirabel  
Plasencia | Tel. 927 410 701

Museo de la Catedral  
Plasencia | Tel. 927 414 852

Museo Pérez Enciso  
Plasencia | Tel. 927 421 853

Sala de Promoción de la  
Artesanía | C/ Rincón de la  
Magdalena, 5 | Tel. 927 777 419  
[salaplasencia@artesanex.com](mailto:salaplasencia@artesanex.com)

## SIERRA DE GATA

Museo Etnográfico  
Cilleros | Tel. 927 512 03

Museo Molino del Medio  
Robledillo de Gata  
Tel. 652 160 692

Museo Rural do Adeiti o Viñu  
San Martín de Trevejo  
Tel. 927 513 002

## SIERRA DE S. PEDRO

Museo Conventual  
de Santa Clara  
Valencia de Alcántara  
Tel. 927 580 344

## TAJO SALOR ALMONTE

Museo del Queso  
Casar de Cáceres  
Tel. 927 290 081

Museo Narbón  
Malpartida de Cáceres  
Tel. 927 276 287

Museo Vostell Malpartida  
Malpartida de Cáceres  
Tel. 927 010 812

## TIERRAS DE GRANADILLA

Casa Museo  
de Gabriel y Galán  
Guijo de Granadilla  
Tel. 927 439 082

## VALLE DEL AMBROZ

Museo de la Moto Clásica  
Hervás | Tel. 927 481 530

Museo Pérez  
Comendador-Leroux  
Hervás | Tel. 927 481 530

## VALLE DEL JERTE

Museo de la Cereza  
Cabezuela del Valle  
Tel. 927 472 208

## VALLE DEL ALAGÓN

Museo de la Cárcel  
Real de Coria  
Coria | Tel. 927 508 029

Museo de la Catedral  
Coria | Tel. 927 503 960

## VILLUERCAS IBORES-JARA

Museo del Real Monasterio  
de Santa María de Guadalupe  
Guadalupe | Tel. 927 367 000

Museo de Logrosán  
Logrosán | Tel. 927 360 180

## CENTROS DE INTERPRETACIÓN

### CÁCERES

C. I. de las Comarcas  
Palacio Carvajal  
Tel. 927 255 597  
[www.turismocaceres.org](http://www.turismocaceres.org)

C. I. del Campamento Romano  
de Cáceres el Viejo  
Tel. 927 006 988

C. I. de la Cueva  
de Maltravieso  
Tel. 927 010 877

C. I. de la Minería  
en Extremadura  
Tel. 927 006 992

C. I. de las Tres Culturas  
Torre de Bujaco  
Tel. 927 246 789

Centro de Divulgación  
de la Semana Santa  
Tel. 927 255 765

C. I. de la Torre de los Pozos  
Tel. 927 226 044

Centro Provincial de Artesanía  
(Palacio de los Moraga)  
Tel. 927 227 453

### CAMPO ARAÑUELO

C. I. Histórico y Cultural  
del Campo Arañuelo (CICA)  
Belvís de Monroy  
Tel. 927 575 968  
[www.cicabelvis.es](http://www.cicabelvis.es)

C. I. Casa de los Aromas  
Romangordo  
Tel. 927 576 581 / 626 613 841

C. I. de la Geología  
de Monfragüe  
Casas de Miravete  
Tel. 927 576 581 / 626 61 3841

C. I. Mina La Norteña  
Higuera de Albalat  
Tel. 927 576 577

C. I. Ruta de los Ingleses  
Romangordo | Tel. 927 576 581

C. I. Reserva de la Biosfera  
"Pórtico de Monfragüe"  
Toril | Tel. 927 577 191 (Ayto.)  
[www.porticodemonfrague.es](http://www.porticodemonfrague.es)

### LA VERA

C. I. de la Ruta  
del Emperador Carlos V  
Jarandilla de la Vera  
Tel. 927 560 010

C. I. de la Reserva Regional  
de Caza La Sierra  
Guijo de Santa Bárbara  
Tel. 927 560 242

C. I. del Peropalo  
Villanueva de la Vera  
Tel. 927 567 031

### LAS HURDES

C. I. de la Miel  
Ovejuela (Pinofranqueado)  
Tel. 927 674 181

C. I. del Olivo  
Casar de Palomero  
Tel. 927 436 002

C. I. del Agua  
y Medio Ambiente  
Cambrón (Caminomorisco)  
Tel. 927 435 193

C. I. de la Casa Hurdana  
El Gasco (Nuiñomoral)  
Tel. 927 433 002

C. I. de la Artesanía  
La Huetre (Casares de Hurdes)  
Tel. 927 676 162

C. I. e Información  
de las Hurdes  
Riomalo de Abajo (Ladrillar)  
Tel. 927 677 320

Centro de Documentación  
de las Hurdes  
Pinofranqueado  
Tel. 927 674 133



## MONFRAGÜE

- C. I. del Agua**  
Villareal de San Carlos  
Tel. 927 199 134
- C. I. del Parque Nacional de Monfragüe**  
Villarreal de San Carlos  
Tel. 927 199 134
- C. I. de la Huella del Hombre**  
Semadilla | Tel. 652 504 927
- C. I. Museo Vivo de la Dehesa**  
Malpartida de Plasencia  
Tel. 927 459 475 / 620 941 778

## MONTÁNCHÉZ - TAMUJA

- C. I. Santa Lucía del Trampal**  
Alcuéscar | Tel. 608 258 780
- C. I. de la Torta del Casar "Pastoralia"**  
Almoharín | Tel. 927 387 029  
www.pastoralia.es

## PLASENCIA

- C. I. de la Fortaleza y Ciudad Medieval**  
Tel. 927 017 842
- C. I. Iglesia de la Magdalena**  
Tel. 927 417 524
- C. I. Las Claras**  
Tel. 927 412 766

## SIERRA DE S. PEDRO

- C. I. Tajo-Séver**  
Cedillo | Tel. 927 590 029
- C. I. e Información del Parque Natural del Tajo Internacional**  
Cedillo | Tel. 927 590 197
- C. I. de la Naturaleza El Péndere**  
Santiago de Alcántara  
Tel. 927 592 311
- C. I. del Megalitismo**  
Santiago de Alcántara  
Tel. 927 592 311
- C. I. de Valencia de Alcántara**  
Valencia de Alcántara  
Tel. 927 582 184

## TAJO SALOR ALMONTE

- C. I. del Tesoro de Aliseda**  
Aliseda | Tel. 927 277 280
- C. I. de la Minería y el Hombre**  
Aliseda | Tel. 927 277 002
- C. I. de las Vías Pecuarias**  
Malpartida de Cáceres  
Tel. 927 010 812
- C. I. del Agua "El Molino"**  
Malpartida de Cáceres  
Tel. 927 276 236
- C. I. Cañada Real Soriana Occidental**  
Casar de Cáceres  
Tel. 927 291 103
- C. I. e Información del Parque Natural del Tajo Internacional**  
Alcántara | Tel. 927 390 132

## TIERRAS DE GRANADILLA

- C. I. de la Ciudad Romana de Cáparra**  
Oliva de Plasencia  
Tel. 927 199 485
- C. I. de la Comarca Poblado del Embalse de Gabriel y Galán**  
Tel. 927 439 476

## VALLE DEL ALAGÓN

- C. I. del Roble Melojo**  
Aceituna | Tel. 927 431 082
- C. I. del Regadío**  
Alagón del Río
- Aula de la Naturaleza "Canchos de Ramiro"**  
Cachorrilla | Tel. 927 140 747
- C. I. de la Calzada Romana y Ruta Jacobea**  
Carcaboso | Tel. 927 402 002

## VALLE DEL AMBROZ

- C. I. Gral. de la Vía de la Plata**  
Baños de Montemayor  
Tel. 927 488 048
- C. I. del Ferrocarril**  
Hervás | Tel. 927 014 714

## VALLE DEL JERTE

- C. I. de la Reserva Natural de la Garganta de los Infernos y C. I. de la Naturaleza Jerte**  
Tel. 927 014 936
- C. I. de la Alta Montaña y la Trashumancia**  
Tomavacas | Tel. 669 800 712
- C. I. del Agua**  
Cabezuela del Valle  
Tel. 669 800 712
- Centro de Reproducción de Salmónidos**  
Jerte | Tel. 927 194 165

## VILLUERCAS IBORES-JARA

- C. I. de la ZEPA Sierra de las Villuercas y Valle del Guadarranque**  
Cañamero | Tel. 927 369 457
- C. I. de la Cueva de Castañar de Ibor**  
Castañar de Ibor  
Tel. 927 554 635
- C. I. Arqueología Comarcal Berzocana**  
Tel. 927 154 128
- Centro de Recepción de Visitantes del Geoparque**  
Cañamero | Tel. 927 154 128
- C. I. Mina Costanaza**  
Logrosán | Tel. 927 154 128
- C. I. Carnaval de Ánimas**  
Villar del Pedroso  
Tel. 927 154 128
- C. I. Hornos de La Calera**  
Alía | Tel. 927 154 128










**SERVICIO DE TURISMO**  
**DIPUTACIÓN DE CÁCERES**



[www.turismocaceres.org](http://www.turismocaceres.org)

