

# EXPERIENCIAS QUE PUEDEN CAMBIARTE LA VIDA

La comarca no puede resumirse solo en diez experiencias; si vienes lo verás. Llegó la hora de poner en práctica lo aprendido, las hemos seleccionado para ti convencidos de que lo pasarás en grande.  
*It's time to travel!*

IF NOT NOW, WHEN?

**01** Una visita imprescindible  
**OTOÑO MÁGICO**  
Más de 70 actividades en esta Fiesta de Interés Turístico Nacional. Senderismo, gastronomía, actividades infantiles, conciertos, teatro... Algarabía, mucha algarabía.

**02** Un monumento  
**TERMAS ROMANAS DE BAÑOS**  
El balneario romano de Baños de Montemayor es Bien de Interés Cultural. Si lo combinas con un fin de semana de relax volverás a casa como nuevo.

**03** Un paseo  
**BARRIO JUDÍO DE HERVÁS**  
Conjunto histórico y una de las joyas mejor conservadas de España. Calles estrechas y empedradas, entramados de madera, olor a chimenea, tascas de antaño. ¡Ideal en familia!

**04** Un descubrimiento  
**UN DÍA DE SETAS**  
Aquí se encuentran las cuatro más buscadas: boletus, amanitas, niscalos y rebozuelos. Aguza los sentidos, porque haberlas, haylas.

**05** Un baño  
**PISCINAS NATURALES**  
A quién no le apetece en verano un chapuzón en las aguas cristalinas del Ambroz. Levantad la mano, por favor. Anota cuatro: Casas del Monte, Abadía, Segura de Toro y Gargantilla.

**06** Un sendero  
**CAMINO NATURAL VÍA DE LA PLATA**  
Sobre la plataforma del antiguo ferrocarril, la manera más atractiva y cómoda de andar o pedalear por la comarca.

**07** Una fiesta  
**LOS CONVERSOS**  
Mercado artesanal, disfraces, visitas guiadas, exposiciones y sobre todo teatro. La historia de aquellos antiguos judíos de Hervás convertidos al cristianismo.

**08** Una experiencia  
**ÁRBOLES SINGULARES**  
¿Tienes el día libre? Pues toma nota: Alcornoque de la Fresneda (400 años de edad), Castaños del Temblar (5 ejemplares de 700 años), Castaño de la Escarpia (800 años) y Abedular del Puerto de Honduras (500 ejemplares adultos).

**09** Un centro  
**CENTRO DE INTERPRET. DE LA VÍA DE LA PLATA**  
La Vía de la Plata y el Ambroz son viejos amigos. Se conocieron hace mucho tiempo. Ese carácter arriero está muy presente en este centro.

**10** Un menú  
**¡A LA MESA!**  
Ahí van: patatas revolconas o escabechadas, zorongollo, carnes a la brasa, cabrito, cordero y, cómo no, setas. ¡I love you, Ambroz!

## EN PLAN NATURAL SI ME DAS A ELEGIR, ELIJO AMBROZ

Bosques de cuento, pueblos con encanto, historias de lobos, árboles centenarios, el valle del Ambroz es una comarca que maravilla en cada rincón de su territorio. Poblado desde antiguo por los vetones, un pueblo celtibero, romanos, árabes, judíos y cristianos han dejado su huella en él. Hoy ofrece una amplia oferta turística que combina historia y naturaleza. Está cruzado por la Vía de la Plata. Si la sigues, puedes llegar a Asturias. Pero no hace falta que camines tanto, la comarca te ofrece varios senderos homologados, te recomendamos algunos.

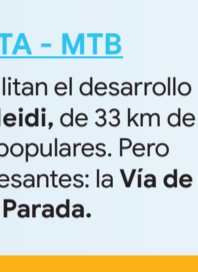
"Si te gustan los baños en aguas revitalizantes, aquí tienes varias opciones, como Garganta Ancha en Casas del Monte, en la zona más alta del pueblo y con área para niños. La de mayor tamaño de todo el valle es la de Abadía, sobre el río Ambroz, dotada con aparcamiento y merendero".

**AQUÍ SE VIENE A GAMINAR**  
**+20** Senderos homologados

**13** Senderos Locales (SL)

**10** Senderos de Pequeño Recorrido (PR)

**INFORMACIÓN DE LAS RUTAS**



**CINTURA CICLOTURISTA - MTB**  
Los numerosos caminos facilitan el desarrollo de esta actividad. La pista Heidi, de 33 km de recorrido es una de las más populares. Pero también hay otros muy interesantes: la Vía de la Plata, La Burla o La Bien Parada.

## Selección top LOS SENDEROS DE LA COMARCA

**01 RUTA BOSQUES DEL AMBROZ**  
La original consta de 22 km de belleza paisajística total. También puedes reducirla haciendo el castañar Gallego.

**02 LA CHORRERA DE HERVÁS**  
Una de las rutas estrella del Ambroz. Puedes iniciarla desde el mismo pueblo (13,6 km) o desde el embalse de Hervás (7,5 km).

**03 RUTA DE EL NEVERO**  
Un itinerario (SL-CC 97) que rememora el antiguo negocio en la Garganta, el del hielo; aquí se almacenaba para su posterior venta.

**PISCINAS NATURALES**  
Encontramos varias llenas de encanto y fáciles de llegar. Apunta, que no lo volveré a repetir: Casas del Monte, Segura de Toro, La Garganta, Abadía y Gargantilla.

Un día de pesca  
**Hilo, cana y carrete**  
En algunos arroyos del valle se puede practicar la pesca sin muerte de trucha con mosca artificial. Y no acaba aquí, tenemos embalses y ríos pesqueros.

Una aventura  
**En kayak o piragua**  
¡Remad valientes, remad! Aquí lo importante es llegar y no caerse. Y como referencia tenemos el pantano de Baños de Montemayor. Diversión a tope.


Astronomía  
**Acércate a las estrellas**  
El corral de los lobos de La Garganta está recomendado por sus buenas condiciones para el astroturismo. Pero también el puerto de Honduras o Hervás.

Una visita  
**Árboles singulares**  
La comarca cuenta con varios árboles singulares: **alcornoque de la Fresneda, castaños del Temblar** (5 ejemplares de 700 años), **castaño de la Escarpia y abedular del puerto de Honduras**.

**UN MONTE TUPIDO DE SETAS**  
Todo el Valle del Ambroz es conocido por sus setas (su recogida está regulada). Aquí se encuentran las cuatro más buscadas: **boletus, amanitas, niscalos y rebozuelos**. Aguza los sentidos, porque haberlas, haylas.

## ENTRE SIN LLAMAR PATRIMONIO A PANTALLA COMPLETA

"La Vía de la Plata, el barrio judío, las termas romanas, Sotofermoso... y la Bien Parada. No hay mejor sitio para parar que el Valle del Ambroz. Digamos que lo tiene todo: bosques oscuros, cumbres nevadas, aguas cristalinas y un puñado de viejas piedras, madera y adobe que nos cuentan una historia tan antigua como sugerente. La gran evasión del Valle del Ambroz".



**Nick Buchanan**  
La vuelta al mundo  
Nick es de Melbourne y ha cogido un año sabático para dar la vuelta al mundo. Ha llegado al Valle del Ambroz y amablemente ha contestado nuestra encuesta:

**UNA FOTO**  
Un selfie en el barrio judío, por supuesto. En Australia no hay nada parecido.

**UNA RECOMENDACIÓN**  
Ir andando de Hervás a Baños de Montemayor por la antigua vía férrea. Un paseo increíble.

**UNA VISITA IMPRESCINDIBLE**  
Sotofermoso. No sé, es como viajar en el tiempo. ¡Aunque solo abre un día!

**UN ENCUENTRO INESPERADO**  
Las termas romanas. Es una gozada, toda una sorpresa. ¡Y cómo te deja la piel!

**VETONES Y ROMANOS**  
Además de sus orígenes vetones, la identidad comarcal viene determinada por su asociación a la histórica ruta de la Vía de la Plata, enlace tradicional entre el norte y el sur peninsular.

**TERMARIUM**  
En Baños de Montemayor, en abril, un fin de semana de mercado, pasacalles, representaciones, ruta de la tapa romana, talleres infantiles, visitas guiadas... Pues sí, lo que viene siendo una fiesta romana.

**EVENTOS Y MUSEOS A "TOMETÉ"**  
"Conocer las fiestas y los centros expositivos de la comarca es la mejor manera de comprender sus tradiciones, sus productos, sus costumbres y, sobre todo, a sus gentes. La diversión está 100% garantizada en el Valle del Ambroz".

**CENTRO DE INTERPRET. DEL TERMALISMO**  
**BAÑOS DE MONTEMAYOR** - Un espacio destinado a interpretar la historia de los manantiales del balneario y las termas romanas de la localidad.  
**MUSEO PÉREZ COMENDADOR**  
**HERVÁS** - La colección artística de una pareja: las esculturas de Pérez Comendador y las pinturas de su mujer, Madeleine Leroux. Ofrecen visitas guiadas gratuitas y exposiciones temporales.

**Pilar Armero**  
Periodista y blogger

**FIESTA DE LA TRASHUMANCIA**  
Música, mercado de artesanía, elaboración de quesos, paseos guiados... En noviembre, todo relacionado con la trashumancia y la historia de la preciosa localidad serrana de la Garganta.  
→ <https://visitambroz.es/>

## BIRDWATCHING SIGA ESTOS SENCILLOS CONSEJOS PARA VER AVES

El contraste de altitudes entre las dehesas y los puertos de montaña, junto a los bosques caducifolios que se extienden entre estos dos ecosistemas, crean un ambiente ideal para aves forestales como abejero europeo, gavián, azor, pico menor o trepador azul.

Pero además, las alturas favorecen la avifauna subalpina: pechiazul, papamoscas cerrojillo, roqueros rojos y solitarios, halcón peregrino... ¡A pajarear!



**01 GRANDES RAPACES**  
Las dehesas del sur proporcionan un ecosistema muy diferente. Este es el espacio de caza de las águilas culebreras en verano y los buitres negros y leonados.

**02 EL GRAN BUCEADOR**  
El río Ambroz, gargantas y riachuelos son el hábitat del mirlo acuático, la única ave cantora que bucea de nuestra fauna. Bucea, canta y vive feliz en el Ambroz.

**03 LA REINA DE LOS CIELOS**  
No es extraño ver volar sobre el valle a la reina de las alturas, el águila real. Sus más de dos metros de envergadura y su vuelo poderoso son todo un espectáculo aéreo.

**04 PUERTO DE HONDURAS**  
Un punto de observación muy interesante para especies en migración: águila real, roquero rojo y solitario, pechiazul o colirrojo tizón.

**RIQUEZA ORNITOLÓGICA**  
Podrás ver especies forestales (gavián, azor, trepador, arrendajo o agateador) y de matorral (curruca zarcera y rabilarga, escribano hortelano o totovía).

## GASTRONOMÍA VALLE DEL AMBROZ, A MESA PUESTA

★★★★  
**Entrantes**  
Embutidos del cerdo: lomo, chorizo, morcilla...

**MIGAS:** Aquí cada cual lo elabora de una forma: con patatas, chorizo, torreznos, pimentón o ajo. Todas con mucho fundamento.

**Quesos de cabra**  
Los quesos del Ambroz nunca suelen defraudar. Con pimentón, suaves, con carácter, cremosos... Ahora te toca elegir.

**Productos estrella**  
La carne es la reina de la gastronomía, pero también el embutido. Y el queso de cabra, el pimentón, el aceite de oliva virgen extra, los dulces sefardíes...

## ★★★★ Comidas

**Carnes a la brasa**  
Si hay algo que caracteriza a los pueblos del Ambroz es el olor a candelá, a brasas. Y una vez avivada toca echar la carne: de cordero, ternera o cerdo.

**Caldereta de cabrito**  
Y también de cordero. Un guiso muy típico de origen pastoril, de cocción lenta elaborado con la cazuela tapada. Paciencia y a la mesa.

**Patatas revolconas**  
**\*NOTA:** acompaña estos platos con aceite de oliva virgen extra de la comarca. Acertarás.

Especial **FRUTOS DEL BOSQUE**  
Castañas, nueces y, sobre todo, setas. En estos castaños, robles y alcornocales se encuentra su reino: niscalos, boletus, rebozuelos, amanita cesarea...

# Valle del Ambroz

MAPA TURÍSTICO  
It's happening!  
**+10** EXPERIENCIAS DE POSTÍN



**LA GRAN ESCAPADA**  
EL OTOÑO MÁGICO  
PISCINAS NATURALES  
LA JUDERÍA DE HERVÁS  
TOP TERMALISMO  
10 experiencias que cambiarán tu vida: Ha llegado el momento de pasarlo en grande  
Mapa turístico: Senderos, puntos de información, museos, observación de aves...

DIPUTACIÓN DE CÁCERES  
ÁREA DE RETO DEGRADADO, DESARROLLO SOSTENIBLE, TURISMO Y TURISMO

www.turismocaceres.org

¡Que me voy!

Blogtrip

Planazos

Inicio

Provincia de Cáceres

Meeting point

IF NOT NOW, WHEN?



# Valle del Ambroz

Mapa turístico

## MANUAL DE INSTRUCCIONES

La comarca de Valle del Ambroz, en el norte de la provincia de Cáceres, está conformada por los municipios de Casas del Monte, Segura de Toro, Gargantilla y Hervás al este, en la falda de los montes de Tras la Sierra; Abadía y Aldeanueva del Camino al oeste, y Baños de Montemayor y La Garganta al norte, en la sierra de Béjar, el límite provincial con la vecina Salamanca.

Además de sus orígenes vetones, la identidad comarcal viene determinada por su asociación al histórico camino de la Vía de la Plata, enlace tradicional entre el norte y el sur peninsular, pues ligadas a este a su vez están las culturas que durante siglos pasaron por aquí, cuya huella perdura indeleble en las termas romanas de Baños de Montemayor o en el barrio judío de Hervás.

En cuanto a su increíble biodiversidad, está marcada por la inusual diferencia de altitud de su pequeño territorio, entre los 2200 y los 450 metros, lo que da lugar a bosques relictos de tejos y abedules, robles melojos y castaños, encinas y alcornoques según se desciende de las cumbres hasta los llanos adeshados. Un sinfín de aves forestales, abejeros europeos, mirlos acuáticos, mamíferos como el noctúlo grande -el más corpulento de los murciélagos europeos- o el raro desmán ibérico, y reptiles como el lagarto verdinegro son algunas de las especies características de estos hábitats.

Así pues, historia, patrimonio, cultura, naturaleza, agua, termalismo, gastronomía, fiestas... Busque, compare, y si encuentra algo mejor, nos lo cuenta.

*"Aunque hay otras muchas, su fiesta más conocida es el festival del Otoño Mágico: rutas, gastronomía, teatro, música, setas... todo lo que puedas imaginar otoñal y mágico, está aquí."*

## PUNTOS DE INTERÉS

### Centros de interpretación / información

- 01 Oficina de Turismo de Baños de Montemayor
- 02 Oficina de Turismo de Hervás
- 03 C.I. de la Vía de la Plata
- 04 C.I. de la Artesanía
- 05 C.I. de la Molinería
- 06 C.I. del Termalismo
- 07 C.I. de Cultura, Deporte y Naturaleza de Hervás "Biodiversidad Habitabile"
- 08 Museo de la Moto y el Coche Clásico
- 09 Museo Pérez Comendador-Leroux
- 10 C.R. de Visitantes El Lobo

### Lugares de interés cultural

- 01 Convento de la Bien Parada
- 02 Palacio y Jardines de Sotofermoso
- 03 Balneario de Baños de Montemayor
- 04 Barrio Judío de Hervás
- 05 Corral de los Lobos
- 06 Pozo de Nieve

### Lugares de interés natural

- 01 Árbol Singular Castaño de la Escarpia
- 02 Árbol Singular Castaños del Temblar
- 03 Árbol Singular Abedular del Puerto de Honduras
- 04 Árbol Singular Alcornoque de la Fresneda
- 05 Paisaje protegido Castañar de Gallego
- 06 Zona de Especial Conservación Granadilla
- 07 Zona de Especial Conservación Sierra de Gredos y Valle del Jerte
- 08 ZEPA Embalse Gabriel y Galán

### Otros itinerarios

- GR 10
- Vía Verde Vía de la Plata
- Vía de la Plata
- Eurovelo

### Senderos

- 01 La Chorrera (PR-CC 36) Lineal (ida) / 12,0 km
- 02 Bosques del Ambroz (PR-CC 37) Lineal (ida) / 22,0 km
- 03 Pista Heidi (PR-CC 38) Circular / 30,0 km
- 04 El Castañar (PR-CC 39) Circular / 16,0 km
- 05 Pantano de Baños (PR-CC 40) Circular / 12,00 km
- 06 Camino de Arrieros (SL-CC 92) Lineal (ida) / 4,3 km
- 07 Castaños del Temblar (SL-CC 93) Lineal (ida y vuelta) / 3,8 km
- 08 Collado de En medio (SL-CC 94) Lineal (ida) / 7,0 km
- 09 Convento de la Bien Parada (SL-CC 95) Circular / 6,0 km
- 10 El Moralejo (SL-CC 96) Circular / 5,7 km
- 11 El Nevero (SL-CC 97) Circular / 6,0 km
- 12 La Burila (SL-CC 98) Lineal (ida) / 7,0 km
- 13 Lagares Celtas (SL-CC 101) Circular / 5,6 km
- 14 El Pinajarro Circular / 19,2 km

### Centro MTB

- 1 BTT 1 - Bosques del Ambroz Circular / 42,0 km / 895 m
- 2 BTT 2 - Pista Heidi Circular / 30,2 km / 695 m
- 3 BTT 3 - La Garganta y Gemeloso Lineal / 32,1 km / 1140 m
- 4 BTT 4 - Hacia Abadía por el Embalse de Baños Lineal / 21,8 km / 270 m
- 5 BTT 5 - Vetones Trail Circular / 11,5 km / 580 m
- 6 BTT 6 - Piedras Labradas Lineal / 13,4 km / 725 m
- 7 BTT 7 - Romanilla Lineal / 12,7 km / 205 m
- 8 BTT 8 - La Bien Parada Circular / 19,9 km / 400 m

## ¿Estás aquí?

A la comarca del Valle del Ambroz no le falta detalle, vienen ya de serie su patrimonio, rutas senderistas, museos, termas romanas, una judería en Hervás, aves forestales, árboles singulares y una fiesta que sobresale: el Otoño Mágico. No sé, pero tú verás.

→ Descarga todos los materiales

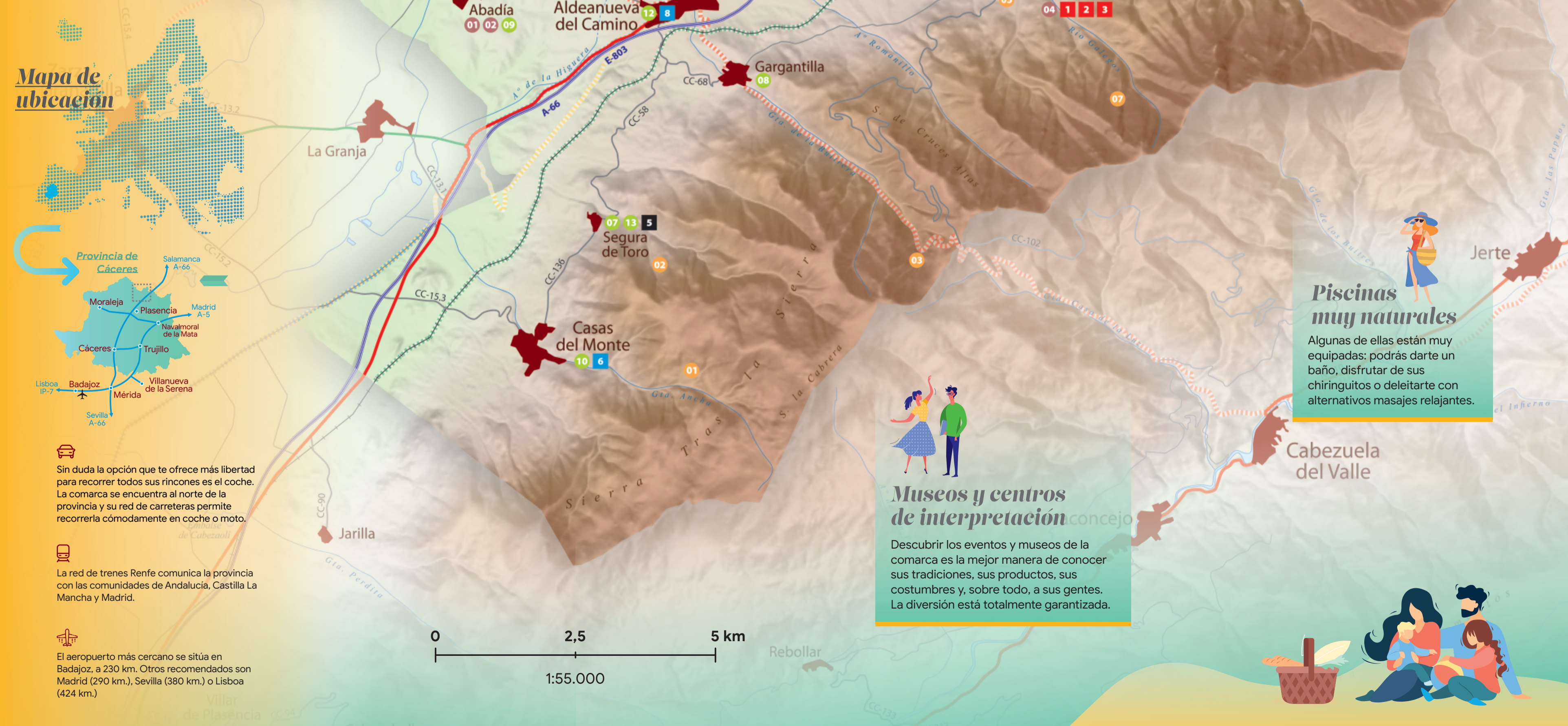


### Observación de aves

Podrás ver especies forestales (gavilán, azor, trepador, arrendajo o agateador) y de matorral (currucas zarcera y rabilarga, escribano hortelano o totovía). Un punto de observación muy interesante es el Puerto de Honduras para ver especies en migración.

### Senderismo

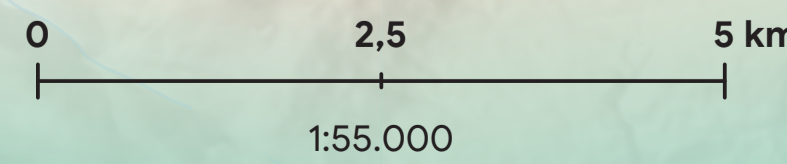
¿Qué llevar en la mochila? Mapa de la comarca, bocadillo, una muda, agua y bota de vino. Por los senderos no te preocupes, ya los ponemos nosotros. Venga, te los mostramos en el mapa.



**Coche**  
Sin duda la opción que te ofrece más libertad para recorrer todos sus rincones es el coche. La comarca se encuentra al norte de la provincia y su red de carreteras permite recorrerla cómodamente en coche o moto.

**Tren**  
La red de trenes Renfe comunica la provincia con las comunidades de Andalucía, Castilla La Mancha y Madrid.

**Aeropuerto**  
El aeropuerto más cercano se sitúa en Badajoz, a 230 km. Otros recomendados son Madrid (290 km.), Sevilla (380 km.) o Lisboa (424 km.)



### Piscinas muy naturales

Algunas de ellas están muy equipadas: podrás darte un baño, disfrutar de sus chiringuitos o deleitarte con alternativos masajes relajantes.

### Museos y centros de interpretación

Descubrir los eventos y museos de la comarca es la mejor manera de conocer sus tradiciones, sus productos, sus costumbres y, sobre todo, a sus gentes. La diversión está totalmente garantizada.